

6. CONTACTOS con el enemigo: Durante el desarrollo de la operación se **eliminó el siguiente personal:**

En 16551500 Hoja de ILOM, en una quebrada se encontraba escondida una mujer y al advertir presencia extraña al Hombre Punta hizo fuego, eliminándola a ella y dos CHOCOLATES, siendo recuperados de esos cinco, únicamente tres, que más tarde fueron evacuados por el águila.

En 89701380 Hoja de Nebaj, se eliminó a un elemento vestido de civil y sin documentación que intentó huir al ver a la patrulla, en este punto fue capturado otro que decía llamarse Pedro Santiago, sin documentos y que fue **eliminado al intentar fogarse.**

En 87702130, Hoja de ILOM, fue eliminado un elemento indocumentado de aproximadamente 17 años de edad, que había de la patrulla en compañía de otros hombres que huyeron.

En 93701300, Hoja de Nebaj, fue eliminada una persona indocumentada del sexo masculino que saltó de unas peñas con los brazos en alto al haberse lanzado una granada, y al estar cerca del paracaidista quiso tomarle el fusil por el cañón.

No se reportan bajas comprobadas a Combatientes.

Se recibió hostigamiento de arma automática, posiblemente AR-15 en 87851740 Hoja de ILOM, en 8980-1775 Hoja de ILOM, en 90501785 Hoja de ILOM y de 94501220 Hoja de Nebaj.

Se detectó una mina Claymore en 91601830, sobre la vereda, no se encontró el FIL que la tenía preparada.

SECRETO

- 3 -

Trampas encontradas en: Aldea Bicalamá, Aldea Calamá, Aldea Bisolom, Aldea Tolom, Aldea Bipeebalam.

Se encontraron buzones de viveres y ropa en la mayoría de las casas, conteniendo cada uno los enseres de los dueños del Inmueble y nada de importancia.

7o No hubo ninguna operación psicológica hacia la población, puesto que no se tubo contacto con ningún grupo de gente que no hubiera.

8. Personal Civil Evacuado: De la Aldea Bisolom se evacuaron tres niños huérfanos, de la finca La Vega se evacuaron 6 Hombres, 2 Mujeres y 8 niños, Asimismo fue capturado al Fil. En- cargado de Escuadra, Jacinto Chaves de Pseudónimo Oscar.

9. Bajas sufridas por la patrulla: El faracajista Mercedes Linares Bortas fue evacuado por haberse fracturado la mano derecha al efectuar un lanzamiento de una granada de Mortero 60m.m. Tampala, a la que olvidó quitarle cargas, habiéndola lanzado con las Cargas. Esto ocurrió durante un hostigamiento en 9050, HRS.

No se registró pérdida de equipo de ningún elemento de la patrulla.

SECRETO

Secreto

- 4 -

10. Reporte de Municion^A Gastada:

Granadas de Mortero Cal 60m.m.	7
Granadas de F.G. Antipersonal	9
Granadas de L.G. Cal. 40mm M-79	6
Granadas de Mano Antipersonal	2
Cartuchos Cal. 5.56 para fusil Galib.	850

11. Correcciones al Mapa en relacion al terreno:

A. La ubicacion de la Aldea Bicalama es actualmente entre 89001780, 90701730, 90601860, puesto que es aqui donde residen los habitantes en ranchos pequenos, cuevas y Hondonadas, ademas se ha corrido la aldea hacia el norte, en donde tienen trampas y se facilita la auto detencion. (Mapa de ILOM)

B. El puente sobre el rio Xajal en la Hoya de Nebas en 9307 ya no existe.

12. Informacion Miscelanea: Las quebradas que se recorrieron se encuentran llenas de cuevas con capacidad para una, dos y hasta 3 personas. Enfrante de las cuales, se ven cenizas de fogatas, al igual que en la montana que se encuentra entre Aldea Bicalama y Barro Somal, se ven achaderos bajo las raices de los arboles.

Continúa...

Secreto

SECRETO

- 5 -

Continúa Información Miscelánea.

Asimismo corrales de animales en la montaña y debajo de las pañas grandes.

La patrulla se desvió de su ruta en la Hacienda en 8:18 Hora de ILOM, quedando desubicada durante 3 días por causa de temporal. En esta fase fueron eliminados 25 caballos, 70 ovejas y 35 vacas.

13.- Moral de la Patrulla: Es satisfactoria.

Acciones sobresalientes de elementos de la Patrulla: Durante la Movilización de la Patrulla de Finca La Vega hacia Finca Sichel se recibió un hostigamiento que hizo necesario cruzar el Río Sichel (regularmente bastante violento y caudaloso), y al regresar hacia la orilla opuesta después de salvada la situación, el paracaidista que llevaba el Mortero Cal. 60 m.m. restado, se puso nervioso y saltó el Mortero dañándolo en el río, tomando en cuenta, el caudal del río, existía la posibilidad de que hubiese sido arrastrado por el mismo, sin embargo se empeñaron Comandantes de Patrulla en la posibili-

SECRETO

SECRETO

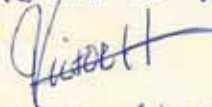
- 6 -

dad de que el mortero no hubiera sido arrastrado, y cuando se iban agotando recursos, el Sargento 2do. Israel Ascencio Sarcaño, se armeró en la búsqueda, habiendolo recuperado.

14.- Conclusiones y recomendaciones:

Mi recomendación es una felicitación en orden de Cuerpo para el Sargento Sarcaño, y una licencia especial, que sería algo objetivo para él y un incentivo para el resto del personal.

El Subteniente de Infantería
Comandante de la Patrulla Escocia IV



Victor Hugo Mazariegos Herrera.

SECRETO

Reporte de patrulla N^o 001

Hoja 1

Referencia: Mapa de la República de Guatemala Escala:
1:50000, hojas de Selma 1962 IV, Iloilo 1962 I
Chuantla 1962 III, Suhoj 1962 II. —

Comandos y Composición de la patrulla: 1 oficial y 29 paramilitares

Misión de la Patrulla: efectuar operaciones de rastreo con el
fin de capturas o eliminars al Eno. así
como también destruir los medios de subsis-
tencia como alimentos embuzados.

Hora de salida

Hora de regreso: 301600 jul 82

Ruta de ida y regreso: ver anexo 'A' croquis de Ruta

Terreno: es quebrado, se encuentra, en gran cantidad
cultivos de maíz, papa y frijol

Resultados de encuentros con el Eno.: entre Solquil
(8712) y Batzpatún (8611) así como en Xeipun
se tubo contacto con el Eno. en donde no se pudo
precisar si el Eno. tubo bajas, muertos personal salió
ileso; entre las dos primeras localidades **se capturó**
un grupo de FIL. —

Información Varía: toda el área tiene cubiertos
sus caminos y los cuers de otros, con trampas,
no se encuentran pobladores debido a que se despla-
zan en dirección contraria al movimiento de la patrulla
El desarrollo Económico de estos lugares está detenido,
la familia se encuentra separada y viven en mal
situación. —

Munición gastada:

1. 50 cartuchos 5.56
2. 20 granada de fujel antipersonal

3. 6 granados de mano de fragmentación Hoja 2

novedades de Equipo:

- ①. 4 fundos de cantimplora en mal estado
- ②. 4 portatubos en mal estado
- ③. 2 focos de agua en mal estado
- ④. 1 cantimplora en mal estado
- ⑤. 1 guardamano de fiul rajado
- ⑥. 1 tola de 35 cent. extraída

condiciones de la patrulla:

aceptables

Conclusiones y Recomendaciones:

La población de este sector todo su tiempo a vivido en primas condiciones de vida, por lo que ha sido terreno fértil para la destrucción comunista y actualmente trabajan en eso, recomendando que se les castigue y se les combata militarmente pero que también luego se les proporcione un mejor tipo de vida que sea calidad de buenas merces, en el campo económico, salud, vivienda, medio de comunicación, Educación y seguridad familiar, derechos que hasta hoy, no han gozado.

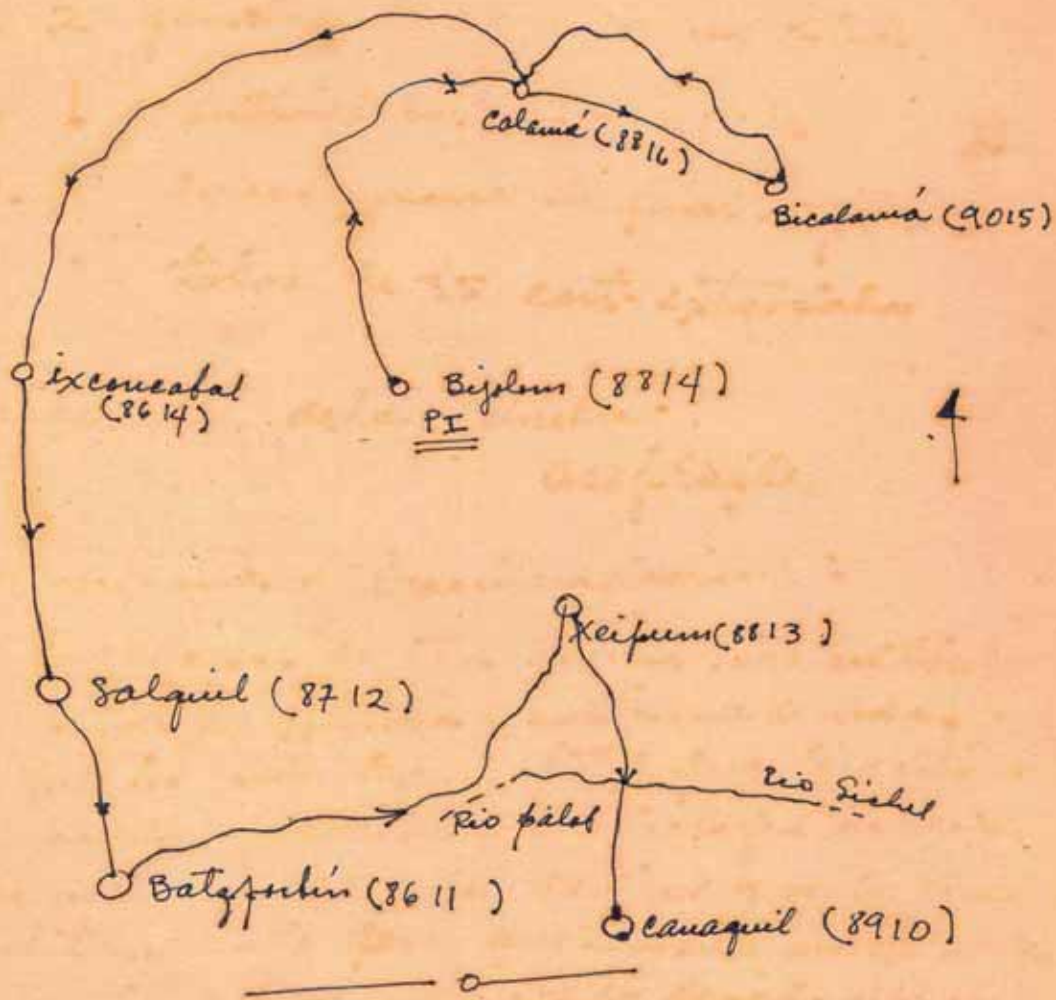
^{Thelton y no palatos}
Santa María de Jesús netaj Quiché, 02 agosto/82

El Comente de Infantes

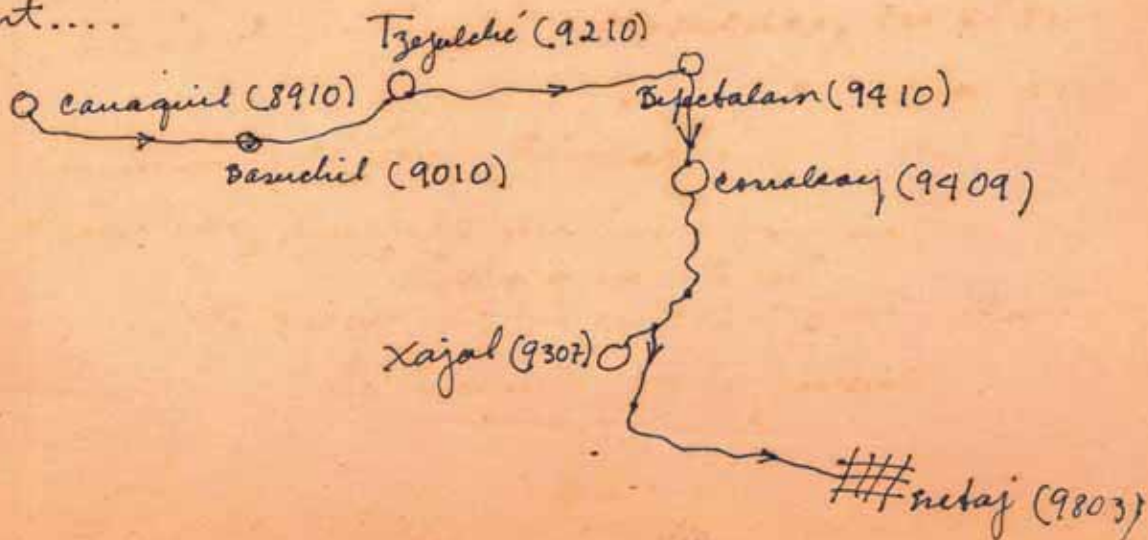
maris  Herrera

Anexo 'A' (Circuitos de ruta)

NOTA: Indicaciones aereotransportado hasta el PI desde Huehuetenango.



cont....



ESP. Juan Jose Petana
T.E. Efraim Zanchés Utrera
" Juan Francisco Romeros Cruz
" Erminio Rolando Errera
" Juan Mendez Ixtamer
" Manuel De Jesus Ordoñez
T.E. Enriquez Gotindo Aguirre
" Juan Anacleto Riche Conosta
" Santos Manuel Quebedo Jecovo
" Luis Armando Sales Espinoza
" Edgar Antonio Joya Salda
" Erminio Rojas Lopez
" Joaquin Jares Argeta
" Bartolo Chavejoy y Ch.
" Victor Domingo Mesariages
" Federico Alfredo Jares Chuc
" Julio Marcos Santos Lopez
" Isidro Vasquez Roj
ESP. Luis Alverto Sarasaño Ordoñez
T.E. Inosente Menchu y Menchu
" Carlos Quej Lopez
" Rufino Quevedo Volonios
" Luis Alverto Carreto De Leon

ESP. Efraim Carriés Hermoso
T. E. Juan Hernández Escobar
" Telesforo Ramírez López
" Francisco Pajón Ráxon
" Estevan Santos Vargas
" José Luis Hernández

Tte. de inf. Juan Antonio
Tamayo Sandoval

Moja A. V. 190

Hc.

Otto Fernando Perez Malena.

1 n
REPORTE DE PATRULLA

I.- DESIGNACION:

Escocia, 1, 2, 3, 4, y 5.

II.- TAMAÑO Y COMPOSICION DE LA PATRULLA:

5 Oficiales 148 Paracaidistas

III.- REFERENCIAS:

Mapa de la República de Guatemala

Escala 1 : 50,000

Hoja de:

Soloma	1962	IV
Ilem	1962	I
Chiantla	1962	III
Nebaj	1962	II

IV.- RUTA DE IDA:

Marcha del puerto de San José hacia Huehuetenango efectuada a motor, el 160600JUL82 al 161400JUL82. y movimiento aereotransportado hacia el lugar denominado Bijolem (8814) para llevar a cabo operaciones de combate.

V.- RUTAS Y SECTORES POR FASES

1ra. Fase:

Bijolem (8816)
Calama (8816)
Bicalama (8916)
Ixcomcabal (8714)
Salquil (8712)

a.- El 180900JUL82. Se estableció base de patrullaje en la Aldea Bijolem (8816) se empezó a operar en este sector encontrándose completamente deshabitada, una cantidad aproximada de 20 buzones conteniendo maíz y ropa vieja los cuales fueron destruidos, unas 10 trampas en los caminos que llegan a la aldea, se detectó movimiento de personas civiles, algunos de verde huyendo hacia el norte, aproximadamente Ixcomcabal (8714).

b.- El 191100JUL82. Se movilizan las patrulla hacia Bicalama (8916) La misma situación de la aldea anterior, el 20-0800Jul82, llegan las patrullas E-2,3y5. Se encuentran 10 trampas y unos 15 buzones todos destruidos, El 211300 se movilizan Escocia 3 y 5 hacia Ixcomcabal, Escocia 4 su be a las elevaciones (8917) en donde permanece.

- c.- El 220700JUL82. Escocia y E-2, suben a las elevaciones (8917) hacer coordinaciones con E-4, luego se dirigen hacia Salquil (8712) en donde permanecen hasta el 25 0600JUL82. se encuentran una cantidad aproximada de 30 buzones y 15 trampas en los caminos todos destruidos.

La patrullas son hostigadas en el sector que comprende la primera fase. por una o dos personas, regularmente usan M-16 o rifle calibre .22

Escocia 3 y 5 Tienen un contacto, en salquil, no pudiendo comprobar bajas al Eno. se captura personal Civil, los cuales son trasladados a Nebaj, a un campo de refugiados.

2da. Fase:

- a.- El 250600JUL82. Continúa la segunda fase de la operación, E-3 y 5, Bajan a la Aldea Xepium (8813) E y E-2 Se dirigen a la aldea Bijolom (8814) Tujolom (9013) Se llevan a cabo las mismas operaciones rastreo del lugar, búsqueda del enemigo, buzones y trampas, se captura una cantidad de 40 civiles más o menos en Xepium los cuales son evacuados a Nebaj al campo de refugiados. Escocia 4 permanece en Bicalama.
- b.- 270600JUL82. Las patrulla se movilizan a Basuchil (9010) Escocia 4 Permanece en bicalama Continúa la operación sin encontrar rastros de campamentos de combatientes de la guerrilla.

3ra. Fase:

- a.- El 280600JUL82.- Las patrullas se movilizan hacia Tzijulche (9210) Siguen los hostigamientos por parte del enemigo no se logra capturar a ninguno, se detecta movimiento de personal civil hacia, finca la Vega (9312) se efectúa una operación, con todas la patrullas para cercarlos de la manera siguiente: Escocia 3 baja a la quebrada por el lado Oeste, E-4 Baja por Jolom, E-5 por el la Este Finca Sichel, E y E-2 en el lado norte. Solo se logra capturar 30 elementos Civiles entre hombres, mujeres y niños, los cuales son trasladados a nebaj.
- b.- Se continúa rastreando el lugar Cerro Bipecbzlam (9410) Corralcay (9409) Pista de aterrizaje (9608), finaliza la operación las patrulla se dirigen por diferentes rutas hacia donde se encuentra el PCA, en Nebaj.

VI. ENCUENTROS CON EL ENEMIGO:

Hostigamientos a lo largo de la ruta, emboscadas preparadas a las patrulla sin ninguna efectividad por parte del enemigo.

VII. OPERACIONES PSICOLOGICAS:

La situación del lugar no da oportunidad a las patrullas para lleva a cabo operaciones Psicológicas en el mismo, por lo que queda omitido.

VIII.- NOVEDADES DE EQUIPO Y MUNICION:

Munición de 5.56mm.	2,810	Cartuchos
Calibre 60 mm.	20	Granadas
Calibre 40 mm.	26	Granadas M-79
Calibre (Granadas de Mano)	3	Fragmentación
Grandas de Fusil Galil Anti/personal	64	Granadas.

Tres (3) Tolvas de 35 Cart. Cada/una extraviadas.
Un (1) Guardamano de fusil Rajado.

IX.- CORRECCIONES EN EL MAPA:

X.+ INFORMACION MISCELANEA:

a.- Actividades del Eno.

Estas estan concentradas en su mayoría por el momento en la organización de las aldeas que se encuentran bajo su poder, no presentado frente directo a las unidades del Ejercito.

Las poblacione en lo que son sus viviendas particulares no tienen absolutamente nada, ya que todo lo han trasladado a las quebradas y los lugares en donde se esconden cuando ven llegar las patrullas del Ejercito.

XI.- MORAL DE LA PATRULLA:

La moral de las patrullas en general es Excelente, en las operaciones llevadas a cabo. Por lo que se hace ver que los Paracaidistas Ernesto Fajardo Alvarez y Vicente López y López han sobresalido del resto de la patrulla ya que al tener esta un encuentro fortuito con el Eno. les hicieron frente haciendo que estos huyeran. el Sgto 2do. Israel Ascencio Sarceño logro recuperar el Mortero Cal. 60 mm. cuando este ya se daba por perdido en un río, la actuación de las patrulla E-5 y 3 en las acciones llevadas a cabo en la aldea Salquil, en general todas las patrullas a lo largo de esta operación fueron hotigadas a diario por el Eno. teniendo todos muy buenas reacciones, por lo que esto demuestra que la moral combativa es buena.

XII.- COCLUCIONES:

Debido al abandono del lugar por parte de las autoridades Gubernamentales ~~est~~ estos han sido convencidos por totalmente por la guerrilla la mayoría algunos que viven engañados por los mismos y una minoría que se encuentran amenazados, las aldeas se encuentran abandonadas ante la presencia del ejercito, pero no por falta de gente, sino, por que estos se escnden, por lo que es necesario que se lleven operaciones Psicologicas a un nivel más alto, que lo que puedan hacer las patrullas del Ejercito, para poder ganar nuevamente a este personal civil o convencerlos de que son engañados por la guerrilla y hacer que vuelva a vivir una vida normal como la que llevaban antes de estar involucrados en la subversión. y así poder eliminar totalmente a la guerrilla ya que sin el apoyo de estas pocas personas quedarían totalmente aislados de la población en lo que a este sector se refiere.

SIGUE CONCLUSIONES

Se logor constatar en esta reciente operación que la unidad armada de la guerrilla, por el momento no se encuentra en el sector o estan desplegados por el mismo ya que solo pocas veces se logro ver una escuadra de 7 a 8 elementos armados, por lo regular las patrullas como se dijo anteriormente fuerón hotigadas a diario per una o dos personas, las cuales por lo regular erán los postas de una o de las aldeas cuando las patrullas se hacer caban a ellas.


El exito de la operción se puede ver en la destrucción, de sus abastecimientos y en el paso de varias patrullas por el lugar que la subversión considerá libera de si esta controlado por el ejercito y que no se pueden pasear tranquilos en lo que considerán suyo.

XIII. RECOMENDACIONES

- a.- Que las operaciones no duren más de 8 días
- b.- Que se lleven a cabo cercos pequeños
- c.- Llevar a cabo operaciones Psicologicas a un nivel más alto.
- d.- Utilizar guías que conosean el lugar
- e.- Utilizar helicopteros requisados civiles en ausencia de los militares.
- f.- Que el Alto Mando conosca la situación del área visitando con regularidad las mismas, que esto elevará la moral de las tropas combativas en general del Ejercito de Guatemala.
- g.- Obligar a los ministerios gubernamentales a que se hagan presentes en las áreas en conflicto y que tomen cartas en el asunto.

ESTADO DE FUERZA:

DESTINOS	OFS.	DISP.	EVAC.	COCINA	PAN.	ART.	ENF.
1ra. PAT.	1	27		1			2
2da. PAT.	1	28				1	1
3ra. PAT.	1	22	1		1	1	5
4ta. PAT.	1	23	1				5
5ta. PAT.	1	29					
<hr/>							
TOTAL	5	129	2	1	1	2	13



2

Reporte de patrulla
FRANCIA

Comte. Dick.

Reporte de patrulla # 01

1. Designación de la patrulla:
Francia.
2. Comandante y composición de la patrulla
/ of. 30 parac. / guía. Civil
3. Referencias:
Mapa República de Guatemala 1:50,000
Hoja: Chiantla 1962 III
NEbay 1962 II
4. Ruta:
De Huehuetenango a Coord. (8107) en H.L.
 - A. Panamoc (8410)
 - b. Bixa (8512)
 - c. Salquil (8712)
 - d. Casquil (8910)
 - E. Bipana (8908)
 - F. Basuilil (9010)
 - g. Xolion (9209)
 - H. Izalbal (9210)
 - I. Xecoco (9208)
 - J. Xajal (9307)
5. Contacto con el CNO.
 - a.- 21 0700 Jul 82 Bixa (8512)
 - Bajos cero ambos bandos.
 - Buzones de 15 a 20 encuentros dentro de la población
 - b.- 21 1500 Jul 82 Bixa (8512).
 - Bajos cero ambos bandos.

6.- Recullador con la población

- NO se hizo contacto.

7. Bajos de la patrulla.

A- personal:

- prescidiista Vidal Lopez Vasquez.
Evacuado por infección mal puesta, en el
Pto San Jose. Evacuado hacia Nebaj.

b. Equipo:

1 Machete Quebrado
1 funda de cantimplora mal estado
3 mochilas de espalda " "
6 Porta Colvas de Loua
2 amos en mal estado.
9 pares de botas en mal estado.
13 Overoles en mal estado.

c. armamento: 1 fusil SSR # 118873.
Reporte del Martillo en mal estado.

8. Reporte de Municion Hostado.

A-	Granadas de Mortero Cal 60mm.	5
b-	" " M-79 cal 40mm.	3
c-	" " fusil.	3
d-	" " Mano	1
E.	Cartuchos cal 5-56.	213.

9. Correcciones en el Mapa.

Ninguna

10. Información Misilanea.

- a- La población civil está siendo prisionada por el EMO. es importante que se trate de hacer ver esto a la demás población para que no se deje engañar.
- b- El EMO al consultar su red de información se dio cuenta del operativo del ejército y probablemente se desplegó hacia otro sector.
- c- la cantidad de trampas, disminuyó en lo que fue mi sector.
- d. buzones, actualmente debido a la lluvia fácilmente se descubren, destrucción de unos 30 aproximadamente.

11- Moral de la patrulla. alta, 100% de combate.

12. servicios médicos:

- 1- Elinor Robles Gonzalez: inflamación en los dedos de los pies.
- 2- Victor Ayrop Jarama: Herida en el pie derecho
- 3- Mario de Jesus Rosendo: Hongos infectados (pies)
4. Rogelio Cruz Quiros: enfermedad Venerea.

13. Recomendaciones:

- A- Censos Mas pequeños
- c- NO utilizar patrulla civil
- d- Bolsas pequeñas de azúcar y sal para el personal (1 libra)

Reporte de Patrulla

1. Operacion Sofia. Patrulla Francia Uno compuesta por un oficial subalterno, 1 guia civil mas ~~2~~ 9 Paracaidistas

2. Referencias:

Mapa de la Rep. de Guatemala, Escala 1:50,000

Hoja 1962 III Chiantla

✓ 1962 II Nebaj

3. El 180800JUL82 en HL fue movida la patrulla a coords. 8107, despues llego Francia 2 y se cerro el tiempo. En este punto encontramos una tapada compuesta por la patrulla civil de Paujil-Pais.

La ruta seguida por los objetivos tocados fueron los sigtes: Parramos (8410), Bixa (8512), Salquil (8712), Bipana (8909), Tzalbal (9108), Caman (9308), para terminar el recorrido en Nebaj (9804)

4. Contacto con el Eno.: ninguno.

Solo el que el dia 261700JUL82 moviendome con un grupo de reconocimiento pudo observar movimiento de posible personal enemigo en Xoloché (8808), dicho personal (5 en total) estaba registrando las casas y al oscurecer se perdio el contacto visual con ellos. Posiblemente se dirigieron a alturas en 8807.

5. Bajas a las FII

ninguna.

6. Bajas a combatientes

ninguna

7. Cantidades de Trampas y buzones localizados:

Como 10 buzones conteniendo maiz y frijol entre Bipana y Tzalbal. Ocho trampas armadas en Tzalbal que fueron desarmadas.

8. Resultados obtenidos con la poblacion:
aldeas desiertas

9. Personal Civil Evacuado

Encontré 6 campesinos (1 hombre, 2 mujeres y 4 niños) en inmediaciones de Salguil.

10. Reporte de municion gastada y novedades

- | | |
|-----------------------------|--------------------------|
| - 50 cartuchos 5.56 | - 6 vainas de machete |
| - 2 granadas mortero 60 mm. | - 3 porta-folias de lona |
| - 2 " de M-79 | - 5 unifs. camuflageados |
| - 1 " de fusil Galil | - 2 pares botas # 41 |
| | - 5 " " " 39 |
| | - 4 " " " 40 |

11. Correcciones en el mapa:
estan desactualizados.

12. Moral de la Patulla:
buena.

13. Acciones sobresalientes de elementos de la patulla:
ninguna.

14. Recomendaciones.

- Las patullas por salud del personal e higiene deben ser de menor tiempo.
- El tipo de bota que actualmente se usa es demasiado caliente y daña los pies.
- Incrementar o idear algún tipo de operaciones psicológicas para que el indigena que ha huido

de las aldeas a la montaña se reintegre a su vida normal y no le tema al Ejto.

- Este tipo de patrullaje desgasta equipo y personal y por las acciones que se emprenden (eliminación de bases de apoyo guerrillero) da más bandera al Eno. para desacreditarnos ante la población.

Francia 1.

Comte. Daniel

Mebaj 311900JUL82

^

REPORTE DE PATRULLA

FRANCIA II.-

A large, stylized handwritten signature in black ink, consisting of a long horizontal line that curves downwards and then back up, followed by a smaller flourish and a horizontal line ending in a dot.

1.- DESIGNACIÓN DE LA PATRULLA: FRANCIA II.-

2.- TAMAÑO Y COMPOSICIÓN DE LA PATRULLA:
1 OFICIAL Y 28 PARACAIDISTAS.-

3.- REFERENCIAS:

MAPA DE LA REPUBLICA DE GUATEMALA.
ESCALA: 1:50,000

HOJAS: CHIANTLA 1962 III.-
NEIBAJ 1962 II.-

4.- RUTA DE IDA:

LA PATRULLA SE MOVILIZÓ EN H.L. A
COORD. (8107).-

A.- PARRAMOS	(8410).-
B.- VIRRAMUX	(8610).-
C.- TUXHABUC	(8709).-
D.- XOLOCHÉ	(8808).-
E.- CERRO BIPANA	(8908).-
F.- TZALBAL	(9209).-

5.- CONTACTO CON EL ENEMIGO:

A.- EL 241930JUL82 EN COORD. 88200930.-

I.- BAJAS AL ENO.: NINGUNA

II.- BIZONES (12) EN 88200930.-

ENCONTRANDOSÍ (2) AMETRALLADORAS MAG.
CON SISTEMA ELECTRICO PARA AVIÓN.-

(1) AMETRALLADORA M-60 SIN CAÑÓN
Y 763 CARTUCHOS 7.62 MM.

6.- RESULTADOS OBTENIDOS CON LA POBLACIÓN:

* NINGUNO *

7.- BAJAS DE LA PATRULLA:

I.- PERSONAL:

- A.- PARAC. ELEAZAR MAURICIO LOBOS (HUEHUE).-
- B.- ✓ HILARIO CHU MO.
- C.- ✓ LEOPOLDO CRUZ HERNANDEZ.
- D.- ✓ EMILIO LÓPEZ CHETE.-
POR ENFERMEDADES DE TIPO PULMONAR.-

II.- EQUIPO:

- A.- (1) ARNES MAL ESTADO.-
- B.- (2) CINTURONES EN MALESTADO.-
- C.- (4) PORTATOLVAS DE 35 CART.
- D.- (8) PONCHOS DE AGUA EN MAL ESTADO.-
- E.- (9) PARES DE BOTAS. (N° 41).-
- F.- (1) RADIO AN/PRL-77.

III.- ARMAMENTO:

NINGUNA.-

8.- REPORTE DE MUNICIÓN GASTADA:

I.- GRANADAS DE MORT. 60MM.	4.-
II.- GRANADAS DE 40MM. M-79.-	5.-
III.- GRANADAS DE FUSIL ANT/P.	2.-
IV.- GRANADAS DE MANO M-26	3.-
V.- GRANADAS DE ILUMINACIÓN	2.-
VI.- CARTUCHOS 5.56MM.	250.-

9.- CORRECCIONES EN EL MAPA:

NINGUNA.-

10.- INFORMACIÓN VARIADA:

A.- EL ENO. SE LE VIÓ EN EN UNA DIRECCIÓN AL CERRO EN 8807.-
Y RASTROS EN ALDEA XOLOCHÉ (8809).-

B.- EL ENO. TIENE GRAN CANTIDAD DE DORMITORIOS SUBTERRANEOS EN (8807).

11.- MORAL DE LA PATRULLA.

ACCIONES SOBRESALIENTES:

EL SARGENTO 2º JUAN GONZALES GRIJALVA.
Y EL SARGENTO 2º JOSÉ EVERARDO MARTINEZ.
HAN DEMOSTRADO VALENTIA EN EL CUMPLIMIENTO DE VARIAS MISIONES Y SOBRE TODO EN LA CONDUCCIÓN DE SUS GRUPOS EN CONTACTO CON EL ENO.-

12.- RECOMENDACIONES:

- 1.- MEJORAR EL ASUNTO DE LAS RACIONES.
- 2.- SE NECESITA PLASTICO O BUENOS FONCHOS DE AGUA.-
- 3.- Q' EL CERCO SEA MÁS PEQUEÑO Y CON MEJOR INFORMACION.-

FRANCIA II. -

XAVIER
→ ~~Amf~~

Reporte de patrulla

Francia III

f. Alejandro.

Reporte de Patrulla # 01

1.- Designación de la Patrulla:

Francia 3

2.- Tamaño y composición de la patrulla:

1 of., 30 porac. y 1 guía civil

3.- Referencias:

Mapa de la República de Guatemala escala 1:50000

Hoja Chiantla 1962 III

Nebaj 1962 II

4.- Ruta:

De Huehuetenango a Coord. (8107) en H.L.

i.- Parramos (8410)

ii.- Bixa (8512)

iii.- Salquil (8712)

iv.- Canaquil (8910)

v.- Bipana (8908)

vi.- Basuchil (9010)

vii.- Xolcon (9209)

viii.- Tzalbal (9210)

ix.- Xecoco (9208)

x.- Xajal (9307)

5.- Contacto con el Eno.

① 210800 JUL 82 Bixa (8512)

A.- Bajos al Eno. = NINGUNO

B.- Busones en toda la población

② 211500 JUL 82 Bixa (8512)

6.- Resultados con la Población:

NINGUNO

7.- Bajas de la Patrulla:

A. Personal:

i.- Sold. 2da. Parac. José Luis Lemus.

Por herida de bala en la región superior del glúteo derecho. ~~se~~ evacuado en HL para el Pto. de Mdo. Gumarcaj desde Bipana coord. (8908). Su herida a consecuencia de un accidente.

B.- Equipo: 14 pares de Botas en mal estado
9 ponchos de Agua en mal estado
1 porta tolvas en mal estado (35 cart.)
1 cantimplora en mal estado
1 vaina de machete mal estado

C.- Ornamento:

NINGUNA.

8.- Reporte de munición gastada:

A. Granadas 40mm. M-79	12 granadas
B. Granadas de FUSIL A/P	10 ✓
C. Granadas de humo	1 ✓
D. CART. 5.56m.m.	600 CART.

9. Correcciones en el mapa

NINGUNA.

10.- Información Miscelanea:

i) EL ENEMIGO evacuó el área tratando de hacer un embolamiento al avance de las patrullas y aunque se rastreaba varias veces los lugares la población civil ayudada por subversivos poniendo postas las evacuaba a tiempo antes de la llegada de la patrulla

Cont...

tiene.....

ii) acciones sobresalientes de los Parac.

a.) Parac. 2da. Clase Eliceo Chitiqui Vásquez

Demostó extrema agresividad y decisión en el combate. No escatimó el peligro en los diferentes combates. Levantó el espíritu de combate a la patrulla con su decidida participación. -

11.- Moral de la Patrulla:

al 100% para el combate.

12.- Servicios médicos:

i) Cabo Luis Amado Hernández
Malestar estomacal

ii) Sold. 1a. Fermin Coj
inflamación de ganglios en las regiones.
De la ingle derecha e izquierda. -

iii) Sold. 2da. Eliceo Chitiqui Vásquez
Desintaría

13.- Recomendaciones:

i) proveer de Naylon al personal

ii) cerco hasta el último día de operación

iii) contar, para mayor efectividad con el apoyo civil para cualquier operación.

iv) cambiar la actividad completamente de los Parac. para sus descansos. y que sea de acuerdo con el tiempo de la operación (duración).

v) el cambio de equipo, Botas y uniforme sobre la moral del personal

vi) acercar a personal civil para convencer a las dif. Poblados. -

REPORTE DE PATRULLA No. 01

A.- DESIGNACION DE LA PATRULLA:

Francía Cuatro

B.- TAMAÑO Y COMPOSICION DE LA PATRULLA:

1 oficial 27 paracaidistas

C.- REFERENCIAS:

Mapa de Guatemala escala 1:50,000

Hoja: Chiantla 1962 III

Nebaj 1962 II

D.- RUTA:

En HZ. de Huehuetemango a Coord. 8107, a pie a Patzamos (8440), Virramux (8640), Tuchauc (8709), Xoloché (8808) Cerro Bipama (8908); En la Tercera fase la patrulla fue comandada por el Comandante Benito, por haber evacuado al suscrito en el Cerro Bipama (8908).

E.- CONTACTO CON EL ENEMIGO:

El 24 1530 JUL 82 en 88200930

1.- Bajas a las FIL: ninguna

2.- Bajas a Combatientes: ninguna

3.- Cantidad de trampas y localización: 36 en 87950930 a la orilla del camino y el río. 52 en 88200930 en la colina

4.- Buzones encontrados: 12 en 88200930 conteniendo 2 ametralladoras MAG con adaptador eléctrico para avión y 1 ametralladora M-60 sin cañón; 763 Cartuchos 7.62, Costales con Maiz, Frijol y Azúcar; ropa y trastos usados.

5.- Hoyos VIVIENDA: Se encontraron 26 en 88200930 hasta 88400895 aprox. con .50 mts² de abertura en la superficie, 2.25 de profundidad, algunos de 8 mts² de espacio y otros de 2 y 3 Túneles de 2 mts. aprox. de ancho y 6 mts. de largo.

F.- RESULTADOS OBTENIDOS CON LA POBLACION

No vi a ninguno.

G.- BAJAS SUFRIDAS POR LA PATRULLA:

1. Personal: Fue evacuado por enfermedad el 2210001282 el Parac. Otto Remberto Vasquez y el 270930 fue evacuado por enfermedad el Comte. de la Patrulla.

2. EQUIPO: Al fusil KEL No. 102697 Se le extravió la arandela fijadora de la varilla guía y resorte recuperador.

1 vaina de machete rota

1 machete quebrado

2 Fundas de Camuflaje rota

3 Puntas de talvas de loma rotas

H.- REPORTE DE MUNICION

213 Cartuchos Cal. 5.56

3 Granadas anti personal de fusil Galil

2 Granadas de tropiezo

I.- CORRECCIONES EN EL MAPA:

Ninguna.

J.- INFORMACION MISCELANEA:

1. ACTIVIDADES DEL ENEMIGO: Se retiró del área patrullada, habiendo encontrado rastros en Xoloché (8809) de que subió gran cantidad de personal en dirección al Cerro en 8807

2. ACCIONES SOBRESALIENTES:

El Parac. EMILIO ZAMORA SANTOS fue quien encontró las 2 áreas de trampas y el área de buzones y Hojas Vivien da.

El Parac. MIGUEL SOL LOPEZ de mostro Valentía al correr en descampado a aprox. 150 mts. a apoyar al grupo que inició el contacto.

K.- MORAL DE LA PATRULLA:

Combativa bastante elevada.

Hubo un bajón de moral al quedarnos sin abastos


L.- CONCLUSIONES Y RECOMENDACIONES:

- 1- Los Subversivos se retiraron del área patrullada o estaban en boxes vivienda, aunque más me inclino por lo primero, por lo que recomiendo se inicie pronto con trabajos gubernamentales de Comunicaciones, Salud pública, Educación y Construcción de viviendas ya que toda esta zona ha estado completamente abandonada en ese sentido.

Nebad 31 de Julio de 1981

EL TENIENTE DE INFANTERIA

Comte.  de la Patrulla FRANCIA CUATRO



REPORTE DE PATRULLA No 007

a.. REFERENCIAS

Mapa de la República de Guatemala, Escala 1:50,000
Hoja de Nebaj 1962 II

b.. TAMAÑO Y COMPOSICION DE LA PATRULLA

- 1) un Oficial Subalterno
- 2) Veintitres Paracaidistas

c.. MISION DE LA PATRULLA

Camerón IV, formó parte del cerco al cerro XESIBACBITZ (9910), del 030400AG082 en la estribación(0080 - 0990) para capturar al enemigo que saliera por ese sector.

d.. HORA DE SALIDA

030400AG082

e.. HORA DE REGRESO

051600AG082

f.. RUTA DE IDA Y REGRESO

Ver croquis. >

g.. RESULTADOS DEL ENCUENTRO CON EL ENEMIGO

no hubo contacto.

h.. INFORMACION VARIA

Durante la patrulla se gastó la munición siguiente:

- a. 50 Cartuchos Cal. 7.62 amet. MAG

i.. INFORMACION MISCELANEA

La aldea Xoncá, está parcialmente deshabitada, animales no se ve por ningún lado, trampas, ninguna, se supone que -- la gente ya abandonó esos lugares.

j.. CONDICIONES DE LA PATRULLA

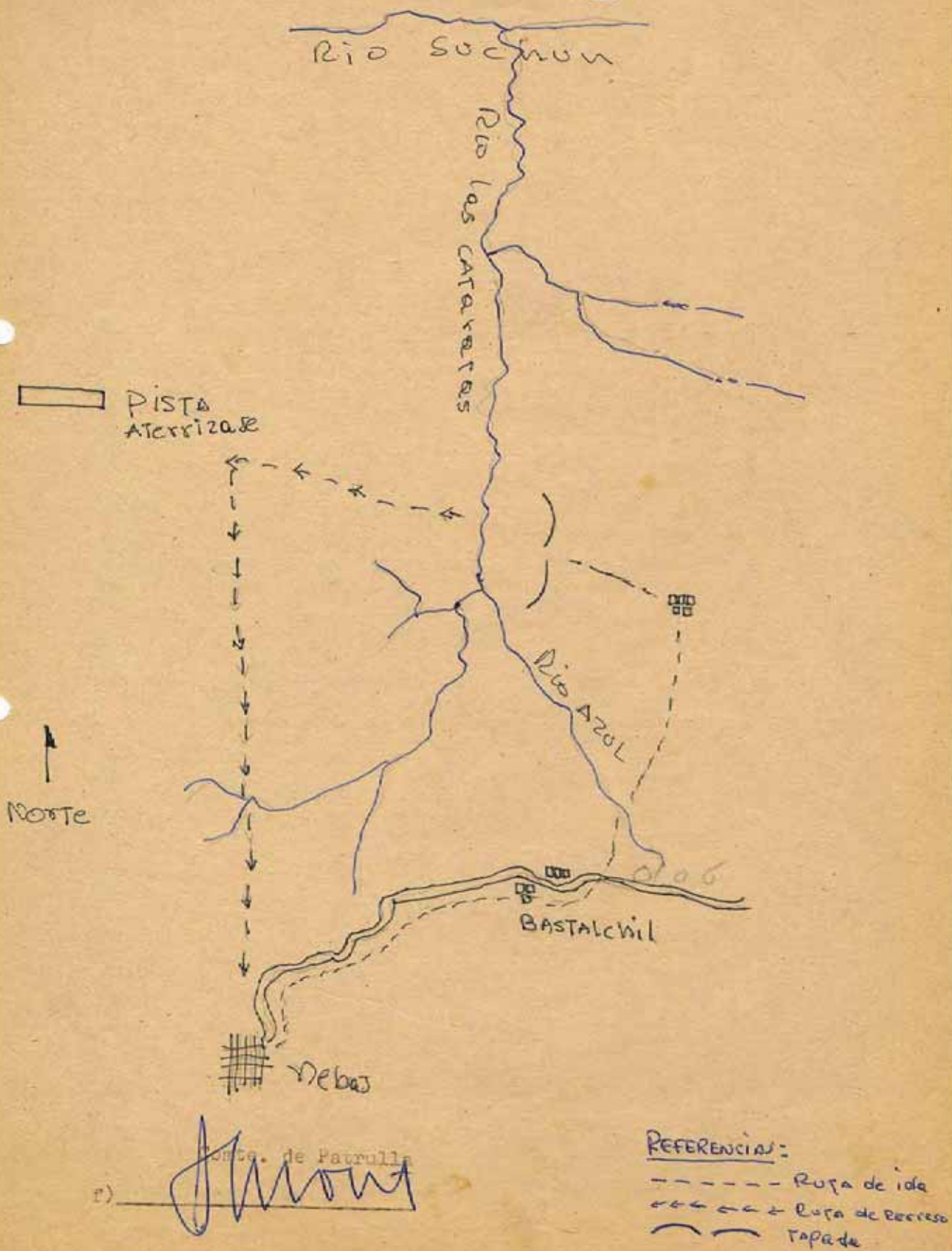
buena.

k.. CONCLUSIONES Y RECOMENDACIONES

Como la misión fué de formar parte del cerco, la mayor parte del tiempo fué estático, cuando se rastreó el área -- no se detectó nada. la conclusión es que aparentemente se -- fueron del área y recomiendo que para evitar que regresen -- a estas áreas se continúe visitando para no dejar que reap -- rezca de nuevo la guerrilla; esperar el resultado de la a -- cción cívica.

CROQUIS

Ruta de ida y REGRESO



REFERENCIAS:

- Ruta de ida
- >>> Ruta de Regreso
- () Tapade

REPORTE DE PATRULLA No. 02

A.- REFERENCIAS:

Mapa de la República de Guatemala, escala 1:50,000
Hoja de Nebaj 1962 II.

B.- TAMANO Y COMPOSICION DE LA PATRULLA:

- 1) Un oficial subalterno
- 2) Treinta Paracaidistas.

C.- MISION DE LA PATRULLA:

La patrulla Camerún III, formará parte del cerco al cerro Xesibacbitz (9910) a partir del 030400Ago82 en la unión de veredas en (0013), para evitar que el enemigo salga por ese rumbo.

D.- HORA DE SALIDA:

030400Ago82.

E.- HORA DE ENTRADA:

051600Ago82.

F.- RUTA DE IDA Y DE REGRESO:

Ver croquis.

G.- RESULTADOS DE ENCUENTROS CON EL ENEMIGO:

Moviéndose las patrullas Camerún I & III hacia sus posiciones en las coordenadas (0310) dos grupos de la primera patrulla tuvo un enfrentamiento con una columna enemiga, la cual huyó hacia las coordenadas (0210) sobre la quebrada; no hubieron bajas de parte de los dos bandos.

Bajando hacia la quebrada en las coordenadas (0111) se detectó un movimiento enemigo (aproximadamente 20 armados y unos -- 100 civiles entre hombres, mujeres y niños) se entabló un pequeño combate entre ambos bandos; la dirección del enemigo era hacia la elevación 1900 en (0212) con rumbo hacia Tixix (0312), rastreando las quebradas aledañas, se encontraron **cadáveres de dos mujeres un niño,** así como también a dos niños vivos de aproximadamente dos y tres años.

continua

H.- INFORMACION VARIAS:

Durante el segundo contacto con el enemigo se gastó la munición siguiente:

- a. 710 cartuchos calibre 5,56 mm.
- b. 40 cartuchos calibre .30
- c. 15 granadas HS de fusil galil.
- d. 12 granadas calibre 40 mm. de M-79.
- e. 9 granadas de mortero 60 mm.

I.- INFORMACION MISCELANEA:

Las condiciones de vida, de la gente civil, a que los guerrilleros los tienen sometidos, es bastante difícil, la falta de medicinas y alimentos, hacen que toda esta gente se encuentre en plena supervivencia toda la vida. En cada huída que hacen dejan abandonado lo poco que tienen. La idea de uno es siempre que los campamentos estan siempre en lo alto, pero ahora se encontró un campamento en una quebrada, Camerún I lo detectó en donde se tuvo el segundo, se encontraron bastantes champas, así como buzones de maíz y sal, cerdos y gallinas, los cuales fueron destruidos por Camerún I.

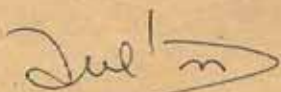
J.- CONDICIONES DE LA PATRULLA:

Todo el movimiento (conducción) de la patrulla se realizó sin ninguna novedad; la moral fue aceptable.

K.- CONCLUSIONES Y RECOMENDACIONES:

Militarmente se cumple con todos los objetivos, y ahora que empezisen las operaciones de acción cívica con toda la población, lo que se necesita es tener un poquito de paciencia y esperar los resultados.

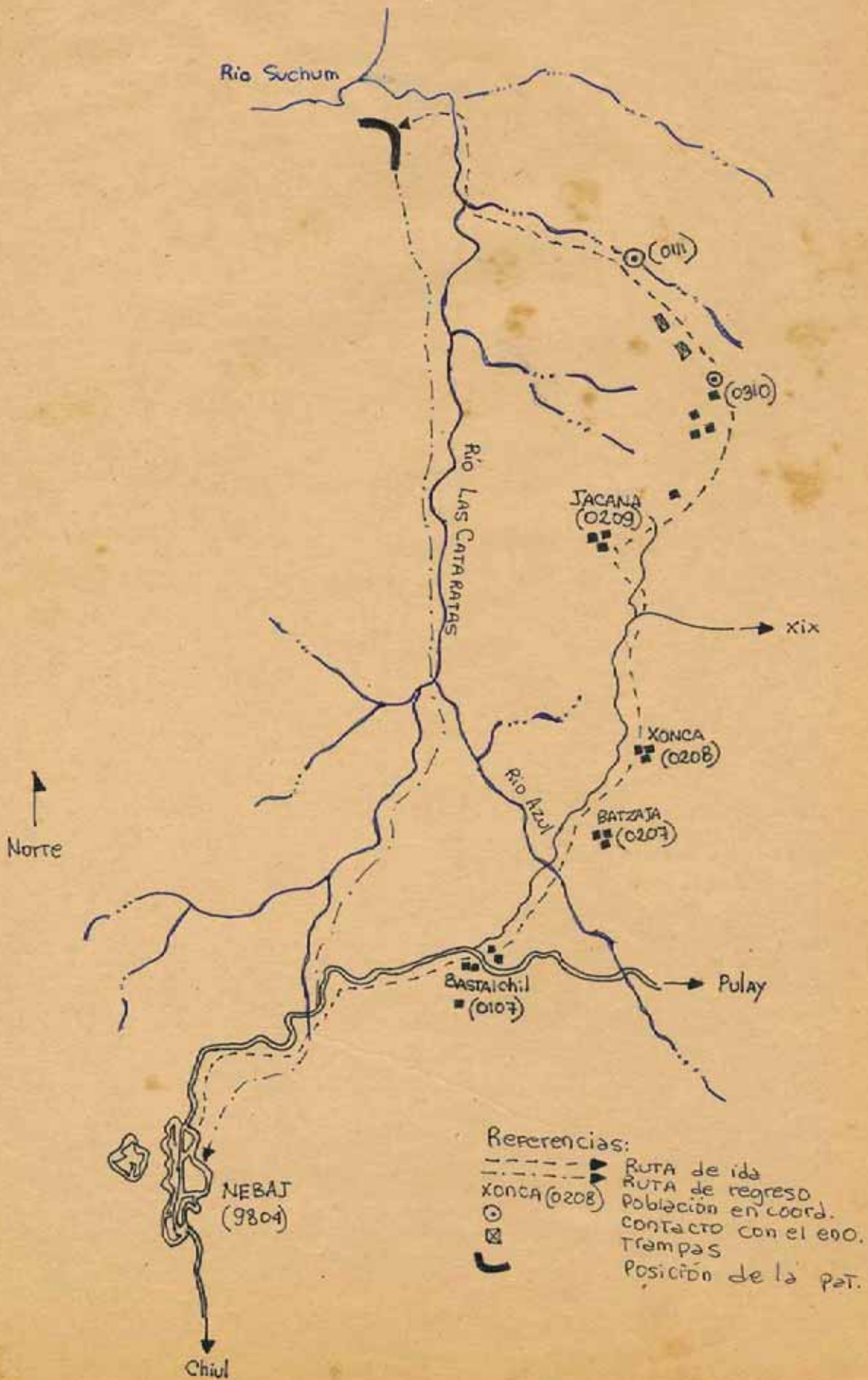
Santa María Nebaj, 06 de Agosto de 1,982.




(f) Comandante de la Patrulla.-

"CROQUIS"
(sin escala)

"Ruta de ida y de regreso"





2

7

R E P O R T E

D E

P A T R U L L A

N O . 0 2 - 8 2

E S C O C I A I I

Palomo
P A L O M O

REPORTE DE PATRULLA NO. 02

1.- REFERENCIA:

MAPA DE LA REP. DE GUSTE.

ESCALA 1:50000

HOJAS DE NEBAJ 1962 II

2.- TAMAÑO Y COMPOSICION DE LA PATRULLA:

1 OFICIAL SUBALTERNO

26 PARACAJDISTAS

3.- MISION:

LA PATRULLA ESCOCIA II FUÉ DE PASTREO, BUSQUEDA Y DESTRUCCION SOBRE EL CERRO DE XESIBACBITZ EN COORDS (9910), HASTA LA UNION DE VEREDOS EN (0013).

4.- HORA DE SALIDA:

031100 AGO 82

5.- HORA DE ENTRADA:

051600 AGO 82

6.- RUTA DE IDA Y DE REGRESO:

VER ANEXO "A"

7.- RESULTADOS DE ENCUENTROS CON EL ENO.

DURANTE LA MOVILIZACION DE LA PATRULLA SOBRE EL CERRO DE XESIBACBITZ (9910) NO SE TUVO CONTACTO CON EL ENO. NI SE VIO PERSONAL EN EL AEREN.

LO Q' HABIA EN EL AEREN ERAN ALREDEDOR DE UNOS 5 TRAMPAS CERRABOBOS YA HABITADAS. POR LO Q' SE PROCEDIO A LA DESTRUCCION.

LAS TRAMPAS SE ENCUENTRAN SOBRE EL CERRO DE XESIBACBITZ (9910).

8.- INFORMACIÓN MISCELANEA:

DURANTE EL RASTRO Q' SE EFECTUÓ NO SE VIÓ AL ENO.

POR INFORMACIÓN DE OTRAS PATRULLAS CUANDO SE ESTABA PONIENDO EL CERCO SI VIERON AL ENO. PERO CUANDO SE ENTRO YA NO HABÍA PERSONAL ENO. DE SEGURO Q' EL ENO. SE ENCONTRABA A LA ORILLA DEL CERCO Y AL VER A LOS SOLDADOS SE SALIERON ~~INTENTANDO~~ ~~INTENTANDO~~, POR MALA SUERTE DE NOSOTROS Q' SI ELLOS HUBIERAN ESTADO DENTRO ~~INTENTANDO~~ HUBIERAN HABIDO CONTACTO.

9.- INFORMACIÓN VARIO:

NINGUNA.

10.- CONDICIONES DE LA PATRULLA:

LA CONDICION DE LA PATRULLA ~~ERA~~ FUE ACEPTABLE YA Q' EN TODO MOMENTO LA MORAL FUE OPTIMA Y SE REALIZO SIN NOVEDAD.

11.- CONCLUSIONES Y RECOMENDACIONES:

REALIZAR PRECENCIA DEL EJERCITO, Y NO PERDER LO Q' HASTA AHORA SE HA GANADO. CON LA POBLACION.

NEBAJ, 6 AGOSTO 1982

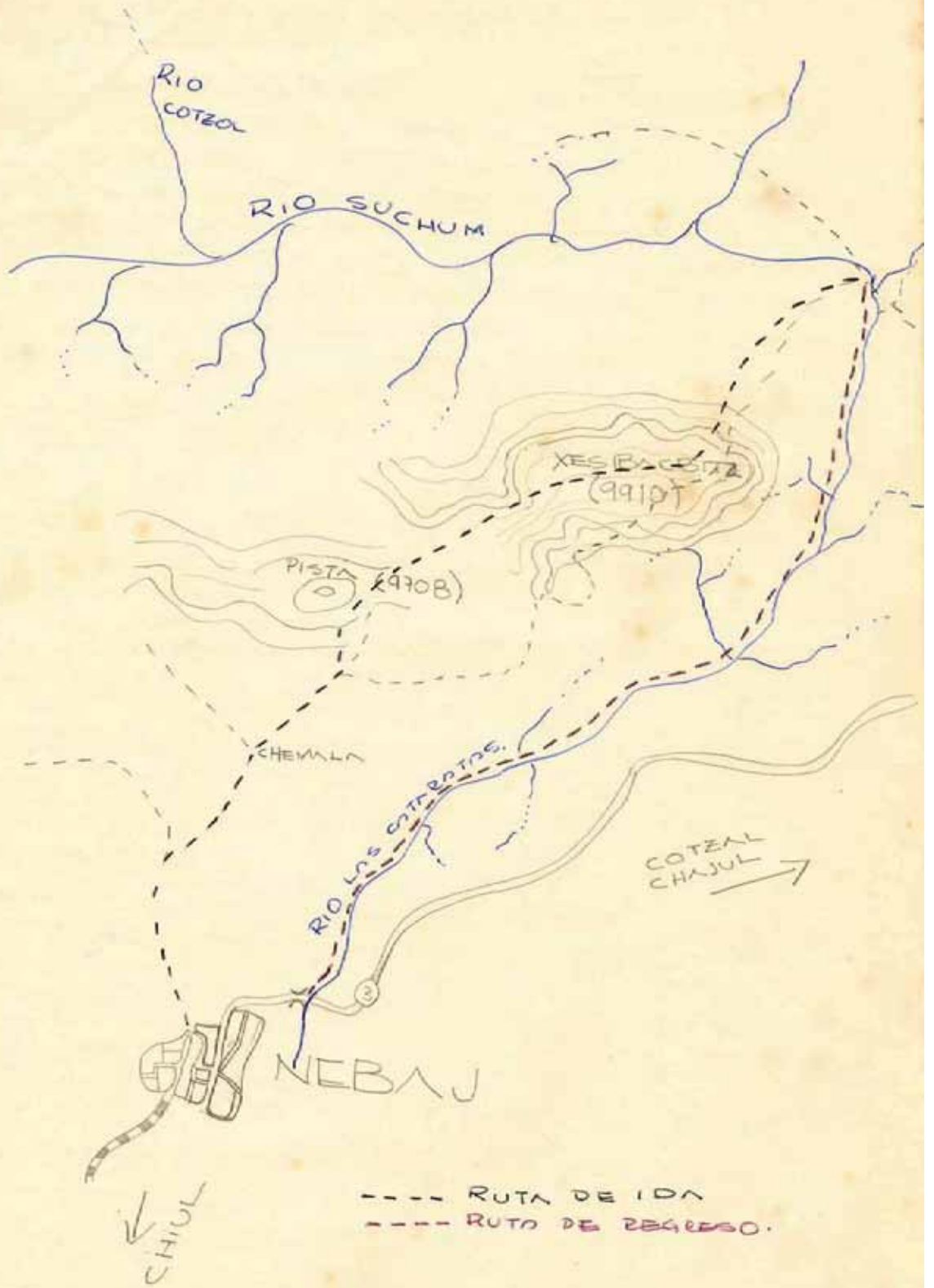
COMTE PATRULLA

ESCOLO II

Palomo

PALOMO

ANEXO "A"



2

2

REPORTE DE PATRULLA.

2

1. DESIGNACIÓN: "ESCOSIA III"

2. TAMAÑO Y COMPOSICIÓN: 1 OF. 23 PARAC.

3. REFERENCIAS: MAPA DE GUATEMALA
HOJA DE NEBAJ N° 1962 II
ESCALA 1: 50,000

4. MISIÓN:

PASTREO
BUSQUEDA Y DESTRUCCIÓN.

5. RUTA DE IDA: (98-05) ALTURA 1900 (98-06) ALTURA (98-07)
XILACUP (99-07) BIZACABAL (99-08) QUEBRADA (99-09)
QUEBRADA (00-10) (00-11) (00-12) CRUCE DE CAMINOS
(00-13) ALTURA EN (00-14)

6. RUTA DE REGRESO:

QUEBRADA EN. (00-13) (00-12) (00-11) (00-10)
(00-09) (00-08) (00-07) (99-06) (99-05) NEBAJ
(98-04).

7: FECHA Y HORA DE SALIDA:

031100 A GO 82

8: FECHA Y HORA DE REGRESO:

051600 A GO 82

9: CONTACTO CON EL ENO:

NINGUNO

10: ACCIONES AL CONTACTO CON EL ENO:

NINGUNA

11: REPORTE DE OPSIC.

NINGUNO

12. INFORMACIÓN MISCELÁNEA:

LAS TRAMPAS SE ENCUENTRAN HABILITADAS
LA PATRULLA DE TECTO 2 EN COORDENADAS
(98-08) EN UNA VEREDA QUE NO APARECE EN EL
MAPA.

SE ENCONTRARON HUELLAS DE PIES DESCALSOS
DE PERSONAS QUE BAJARON HACIA EL RIO LAS
CATARATAS POSIBLEMENTE HOYENDO, PERO NO
SE LES ENCONTRO

13 CORRECCIONES EN EL MAPA:

14 REPORTE DE MUNICIÓN Y EQUIPO

NO SE GASTO MUNICIÓN

SE REPORTA 1 PAR DE BOTAS No 42
EN MAL ESTADO.

15 MORAL DE LA PASTRULLA
AL 100%

16 CONCLUSIONES:

EL ENO A ABANDONADO EL AREA IGUAL QUE LA
GENTE CIVIL POSIBLEMENTE SU HUIDO HACIA
EL "SUMALITO" O EL "SUMAL" POR LA DIRECCIÓN
QUE A TOMADO LA GENTE QUE HUYE.

17. RECOMENDACIONES:

(a) QUE SE CONTINUE BOMBARDEANDO EL AREA.

(b) QUE SE COLOQUEN MINAS (TAN SOLO 1 OZ)

(c) QUE SE GUARDEN LAS OP. EN SECRETO PUES
ME PARECE QUE HAY FUGA DE INF.

"ISCOCIAS III"

2

Secreta

Reporte de Patrulla 3

1. Designación de La Patrulla: Escocia Cuatro
2. Tamaño y Composición de la Patrulla:
1 Oficial, 23 Paracaidistas
3. Referencias: Mapa de la Republica de Guatemala, Escala 1:50,000, Hoja de NEBAS 1962II.
4. Misión de La Patrulla: La patrulla Escocia IV. Tiene la misión de movilizarse el 0311005608Z al LADO OESTE del Cerro Xesibuctite en 9810 Hora de Nebas, para realizar un rastreo hasta cruce de rios Xaxal y Sichel (Inicio rio Suchum) en 9612 en colaboración con las Acciones de la 2da. Cia. de Paracaidistas que efectuara el rastreo del Cerro mencionado.
5. Ruta de Ida: Saliendo de Nebas, hacia Aldea Xecar (9705), Aldea Chamala (9706). Elevación 2,000 en (9608). Elevación 2,180 en (97800990), hasta elevación 1,530 en (97001220).
6. Ruta Alternativa de Regreso: De cruce de rios en (9612) hasta elevación 2200 en (9810) a pista de aterrizaje en (9708) Carretera de 4ta. Clase que conduce de esta a Nebas.

Secreta

Secreto

7. Hora de Salida: 031100A608Z
8. Hora de Regreso: 051630A608Z
9. Contactos con el Eno: Ninguno
10. Acciones al contacto con el Enemigo: Ninguna
11. Reporte de Opsic: No se realizó.
12. Información Miscelanea:
 - Se encontraron Pozos de Tirador hechos en los ultimos 6 meses en 97000890.
 - 2 Trampas, en 97901010 y 98001060.
 - Se encontraron 6 refugios de una beacada de ancho por dos de largo y una entrada de 60 cm² en 97501050.
13. Correcciones en el Mapa:
 - Pista de Atarizase en 9708.
 - Vereda de 9712 hasta Pista de Atarizase en 9708.
14. Reporte de Gasto de Munición y Equipo.
 - No hubo Gasto de Munición, ni perdido de equipo.
15. Moral de la Patrulla: Satisfactoria.

Secreto

Secreto

16. Conclusiones y Recomendaciones:

Que cuando se opere nuevamente en la forma que se hizo esta vez, se dote a cada patrulla de radios PRC/603 y Baterías (en buen estado,) para mantener el control.

Que se les den a las patrullas afiches que despierten la ambición y la desconfianza entre los grupos alzados, ofreciéndoles dinero por entregar campamentos y seguridad para ellos, si los entregan.

Que se proceda con la gente en la forma en que se ha hecho en San Juan Cotezal, autorizando nuevamente aldea por aldea, estableciendo patrullas civiles en cada una y un destacamento de un mes mientras se establecen, en viviendas provisionales; entregarle las armas a la patrulla civil y darle prioridad a la carretera que conduce a la aldea recién instalada, colocar allí

Secreto

Secreto

el P. C. de una Base de Patrullaje y
cambiarlo hasta que exista una nueva aldea,
creando así una dirección de avance hacia
el Norte, conforme se reinstalen Xecax, Che-
mala, Cambalam, Xatal, etc.

Nebaz, 5 de Agosto de 1982.

El Subteniente de Infantería
Comandante de la Patrulla Escocia IV

~~Victor H~~

Victor Hugo Mazariegos

Secreto

Handwritten text, possibly a signature or name, oriented vertically and appearing to read "CARRINGTON".

Reporte de Patrulla N° 2

N

H

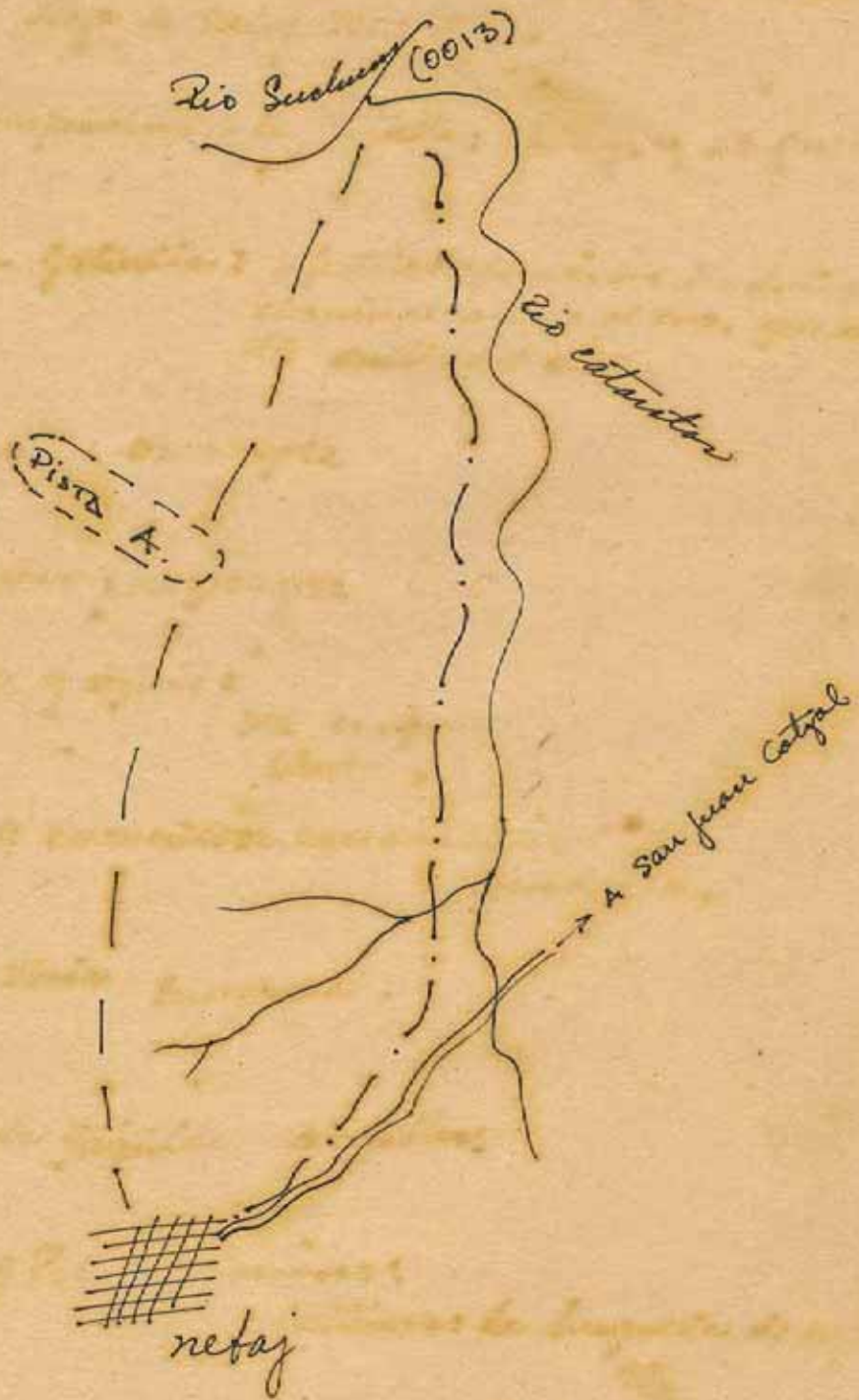
1. Referencias: Mapa de la República de Guatemala, escala 1:50000
Hoja de matabaj 1962 II. —
2. Membros y composición de la Patrulla: 1 of. y 28 paracaidistas
3. Misión de la patrulla: efectuar operación de rastreo para
eliminar a todo el esc. que se encuentre
dentro del escd.
4. Hora de salida: 031100ago82
5. Hora de regreso: 051600ago82
6. Ruta de ida y regreso:
por cerros...
(Anexo 'A')
7. Resultados de encuentros con el escd:
ninguno.
8. Información varia: ninguna
9. Condiciones de la patrulla: aceptables.
10. Conclusiones y Recomendaciones:
Continuar la búsqueda de información.

Matabaj, 6 de Agosto de 1982.



Comate de la Patrulla E-5

AVEYO 'A' (Ruta de ida y regreso)



Ruta ida —
 Ruta regreso —

Ruta de ida y regreso

"G R O U P I S"
 (Stn Escala)

2

REPORTS DE PATELLA

002.

FRANCIS

CONTE DIK

Reporte de patrulla # 002.

7

1- Designación : Francia

2- Tamaño y composición : 1 of 24 pers.

3- Referencias : Mapa Republica de Guatemala
Hoja neby : 1962 II
Escala 1:50,000

4- Misión : Formación del censo en coord (9812)
a partir del 030400 Ago 82. Rastreo
de áreas aldeanías, destrucción EMO.

5. Hora : Salida : 030400 Ago 82
Regreso : 051030 Ago 82

6. Ruta de Ida y Regreso : VER anexo "A"

7. Resultados con el EMO : Ninguno

8. Condiciones de la patrulla : Moral Buena
Espíritu excelente.

9. Conclusiones y Recomendaciones

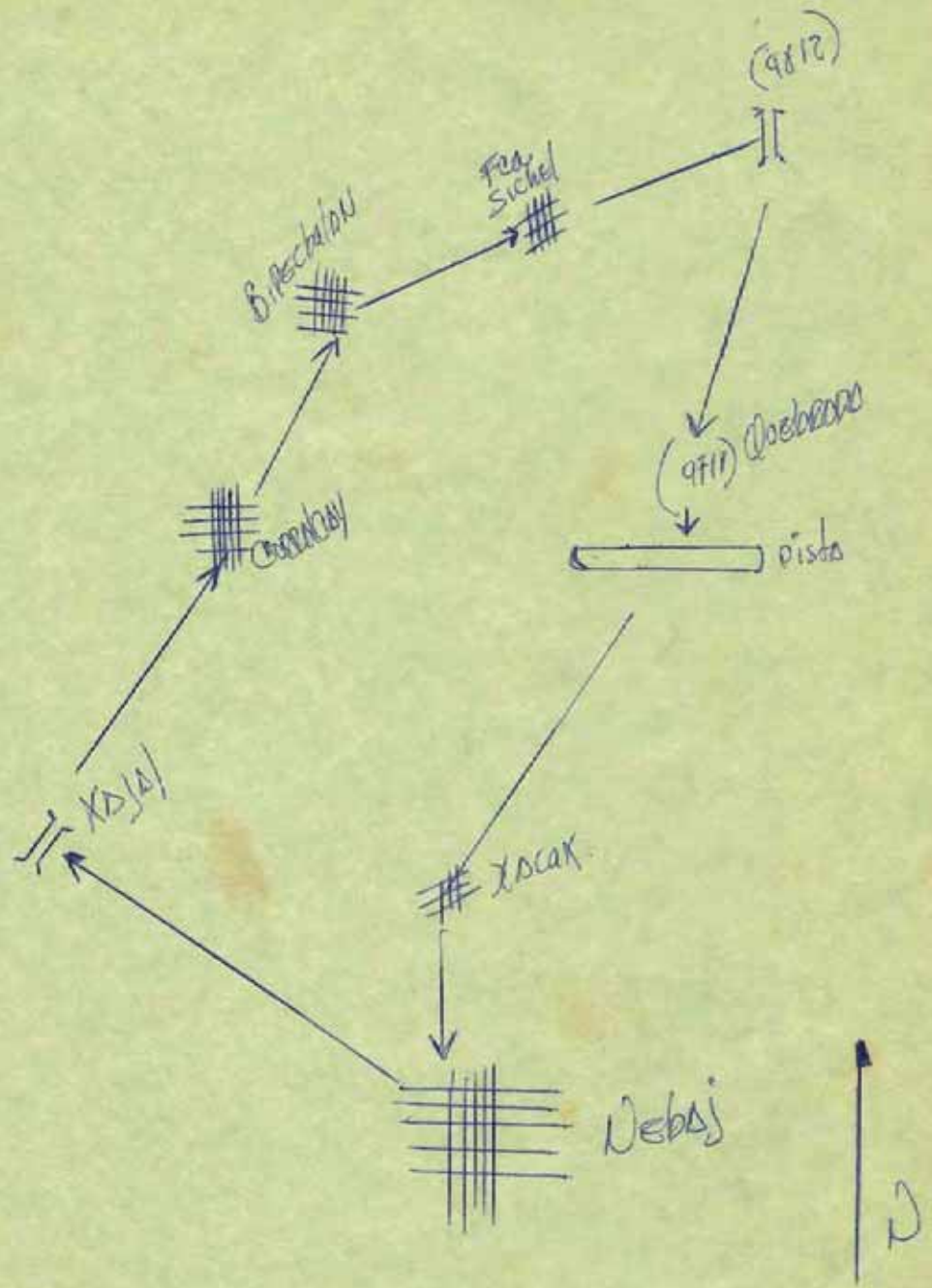
a. Que el personal siente que se preocupa por él, al regresar de comisión, la preparación de un buen rancho, aumenta la moral.

b. El planeamiento de la salida a las 0400 hrs estuvo bueno, pero las condiciones del terreno, y climatológicas, no permitieron mayor avance de las unidades, algunas tuvieron que hacer alto y esperar el amanecer, ya que el suelo debido a la lluvia estaba demasiado resbaloso, se consideró esto debido a que cada 5 ó 6 pasos se caía un paracaidista, favor de tomar en cuenta esto para próximas operaciones.

Debaj 06 de agosto de 1982.

anexo 'A': Reporte de patrulla #002.

Croquis D.º 1



Reporte de Patrulla # 002

A. Referencias:

Mapa de la Rep. de Guatemala Esc. 1:50,000
Hoja de Nebaj 1962 II

B. Tamaño y composición de la Patrulla

Un Oficial Subalterno y 25 paracaidistas

C. Misión de la Patrulla

La pat. Francia 1 formara cerco en coordenadas 9814 para evitar que posible eno. huya por este rumbo.

D. Hora de salida y Entrada

030400AG082 - 051500AG082

E. Ruta de Ida

Nebaj (9804), Xajal (9307), Cornicaj (9409), Bipectalam (9410)
Finca Sichel (9512) y 9814.

F. Ruta de Regreso

El retorno se hizo rastreando quebradas.

G. Resultados de encuentros con el Eno.

Aproximadamente a las 1400 hrs. cuando la pat. comenzaba a bajar el Cerro Bipectalam, en coords. (9510) se detectaron cinco individuos en un rancho quienes huyeron. Luego ya en mi posición fueron desarmados 13 frampas (9913).

H. Condición de la Patrulla:

Contamos con buena gente, el día 03 se inicio la marcha a las 0400 y se dejó de caminar a las

1730 hrs. habiendo la gente respondido muy bien.

I. Conclusiones y Recomendaciones

Se hace necesario emprender acciones de tipo psicológico para poder acercarnos a la población.

Mebaj, 6 de Agosto de 1982

Francis I


Comité. Daniel

2

3

REPORTE DE PATRULLA N° 002. -

FRANCIA II. -



REPORTE DE PATRULLA N° 002.- 3

1.- DESIGNACIÓN: FRANCIA II.-

2.- TAMAÑO Y COMPOSICIÓN: 1 OF. 27 PARACAIDISTAS.-

3.- REFERENCIAS: MAPA DE LA REPÚBLICA DE GUATEMALA.-
HOJA DE NEBAJ. 1962 II.
ESCALA 1:50,000.-

4.- MISIÓN:

FORMACIÓN DE UN CERCO EN COOZ (9812)
APARTIR DEL 030400 A 0400 BZ. Y PASTREO
EN AREAS ALEJANAS.-

5.- HORA:

A) SALIDA: 030400 A 0400 BZ.

B) REGRESO: 051630 A 0400 BZ.

6.- RUTA DE IDA Y REGRESO:
VER ANEXO 'A'

7.- RESULTADOS CON EL ENO.
NINGUNO.-

8.- CONDICIONES DE LA PATRULLA:
BUENA.-

9.- CONCLUSIONES Y RECOMENDACIONES.

1.- Q' SE LE CONSIGA AL PERSONAL EL PLASTICO NEGRO.

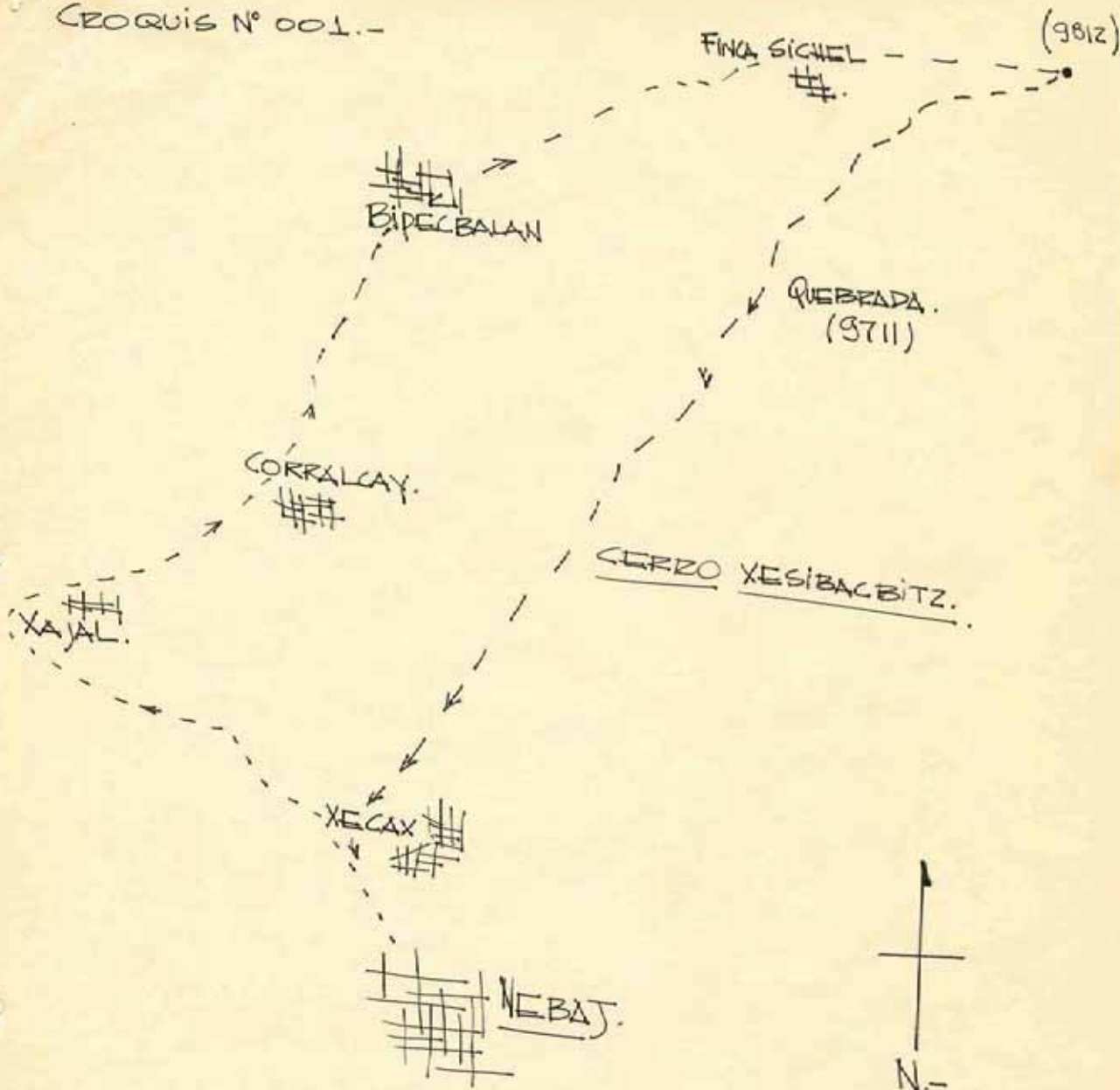
2.- EL PERSONAL DEBE RECIBIR UN BOMBARDEO DE
OP SIL. A LA PAR DE LA POBLACIÓN. POR EJEMPLO
PELICULAS DE GUERRA, PARA ELEVAR UN POCO MAS
LA MORAL. Y LA INICIATIVA.-

SANTA MARIA NEBAJ, 06 AGOSTO DE 1962.-

JAVIER
/

ANEXO "A" A REPORTE DE PATRULLA N° 002. -

CROQUIS N° 001. -



JANIER 30
[Signature]

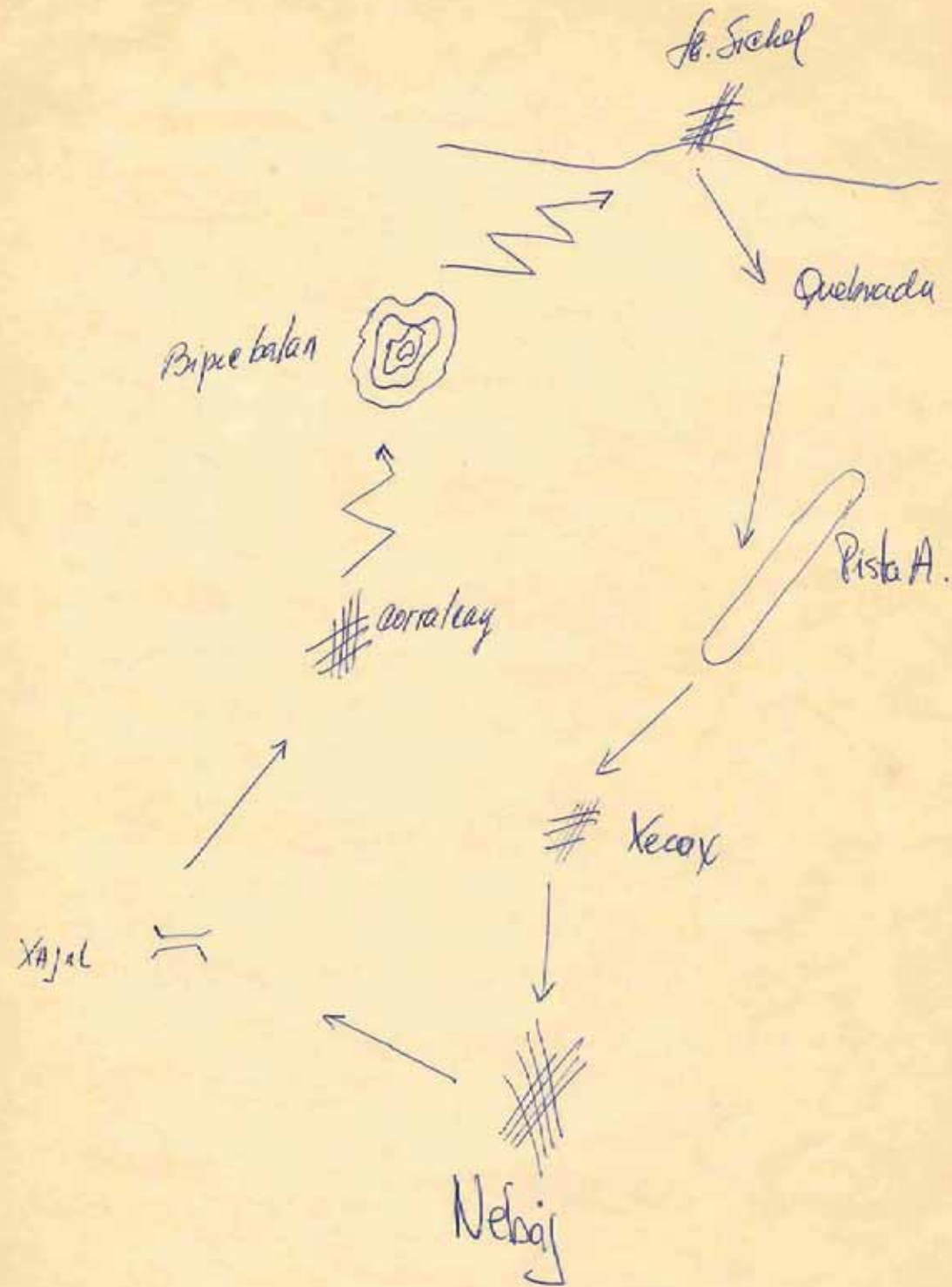
✓

4

- 1.- Designación: Francia III
- 2.- Equipamiento y Composición: 1 of. y 27 parac.
- 3.- Referencias: Mapa de la República de Guat.
Hoya: Nebaj #02 II
Escala 1:50,000.
- 4.- Misión: Colocar tapadas para cercar un cerco con el resto de las U.I. Francia, en fea. Siebel (9512) y efectuar rastreo por quebradas hasta la P. A.
- 5.- Hora: Salida: 030400A6082
Regreso: 051020A6082
- 6.- Ruta de ida y regreso:
ver anexo "A" Reporte de Pat. 02. -
- 7.- Permittedos con el EN/D: ninguno
- 8.- Condiciones de la Pat.: al 100% para el Combato.
- 9.- Conclusiones y Recomendaciones:
 - ① Al paracaidista se le debe dar alguna diversión recreativa al terminar cualquier operación, cualquiera que haya sido su duración: Tele, cine, etc.
 - ② La constante revista médica y los medicamentos para los parac. aumenta la moral.

S. Alejandro

Anexo "A" al Reporte de Pat. 02. —



2

Reporte de Patrulla No. 001

5

REFERENCIAS:

Mapa de la República de Guatemala, Escala 1:50,000
Hoja de Uboj, 1962 II

Tamaño y Composición de la Pst.

- (1) oficial Subalterno
- (24) Paracardistas

Misión De La Patrulla:

Franja IV, Formar Cereos al Cerro XESIBACBITZ (9910), del 030400 Dgo 82 en la Estación de Corralcoy en Coord. (9509) Para Capturar o destruir al Enemigo que Tratara de Salir por dicho lugar.

Hora de Salida:

030400 Dgo 82

Hora de Regreso:

061130 Dgo 82

Ruta de Ida:

Desde Tecan (9705), Aldea Chubalan (9507) Puente Tujuc (9307) Corralcoy (9409) y Estación (9509).

Ruta de Regreso:

Estación (9509), Chimal (9706), Tecan (9705) Hasta CEDE DEL DESTACAMENTO.

RESULTADOS DE ENCUENTRO CON EL ENO.

NINGUNO.

INFORMACION VARIO

NINGUNO.

CONDICIONES DE LA PST:

Aceptables.

CONCLUSIONES Y RECOMENDACIONES.


VERIFICAN BIEN LA INFORMACION

Nuevo, 6 de Agosto de 1982.

A circular stamp containing a handwritten signature and the number '1982'.

Comite de la Par.

F-2



7

MUNICION GASTADA

M

MUNICION GASTADA:

1.- GRANADAS DE M-79	31
2.- GRANADAS DE FUSIL 5.56	56
3.- GRANADAS DE MORTERO	8
4.- GRANADAS DE HUMO	12
5 - granadas DE MANO	5
6.- MUNICION DE 5.56	830 Cartuchos

NOTA:

Esta munición se gaste en la ultima patrulla, por toda la unidad las granadas de fusil y de M-79 si son de toda la operación, ya que no repusieron por no haber en existencia.

M

EQUIPO Y
ARMAMENTO

NOVEDADES DE ARMAMENTO Y EQUIPO DE LA SEGUNDA COMPAÑIA DE FUSILEROS PARAC.
" PENTAGONOS "

ARMAMENTO:

Fusiles con el Guardamano flojo 3
Fusil Arm. No. I909024 encascabillado

EQUIPO EN MAL ESTADO:

Ponchos de lana Verde.....	22
Ponchos de Agua.....	60
Mochilas de Raciones.....	25
Fundas de machete.....	15
Fundas de cantimplora.....	25
Portatolvas de lona carg. 35 cartuchos	93
Cinturon de campaña	20
Cantimplora de campaña.....	22
Pocillos de aluminio.....	10
Platos de campaña de aluminio.....	10
Arneses.....	15

EQUIPO EXTRAVIADO:

Tolvas de 50 Cartuchos c/u.....	5
Tolvas de 35 Cartuchos c/u.....	2
Machetes con funda.....	2
Pocillos de campaña de aluminio.....	3
Platos de campaña de aluminio.....	3
Juegos de cubiertos.....	2

Fuerto de San José 21 de Agosto de 1982.

El Capitán Iro. de Inf.
Comandante de la 2da. Cia. de Fus. Paracaidistas
" P E N T A G O N O S "

MARCO TULIO VALDEZ PINEDA

7

REPORTE DE
PATRULLA

REPORTE DE PATRULLAESCOCIAI.- REFERENCIAS:

MAPA DE LA REPUBLICA DE GUATEMALA, Escala 1:50,000
 HOJAS DE Soloma 1962 IV
 Nebaj 1962 II
 Ilom 1962 I
 Chiantla 1962 III

II.- TAMAÑO Y COMPOSICION:

1 Oficial
 27 Paracaidistas

III. HORA DE SALIDA:

090800AG082.-

IV.- HORA DE REGRESO:

181100AG082.-

V.- RUTA DE IDA Y DE REGRESOA.- Ruta de Ida

Nebaj (9803)
 Cerro
 Bipecbalám (9416)
 Tujolom (9013)
 Bijolom (8814)
 Salquil (8712)
 Ixcomcábal (8614)
 Palob (8318)

B.- Ruta de Regreso

Palob (8315)
 Quilen
 Novillo (7812)
 El Pericón (7706)
 El Suj (7900)
 Aguacatán (8196)

VI.- CONTACTO CON EL ENEMIGO:

- A.- Inicialmente la patrulla no tuvo contacto con el Eno. tampoco se observó movimiento de personas civiles, se efectuó un cerco en coordenadas (8814) para apoyar a la primera compañía en la organización y recuperación de personas civiles de los cantones de Salquil (8712) hasta el día 150800AG082. Sin tener contacto con el Eno.
- B.- En Ixcomcábal (8614) Las patrullas de Escocia fueron hostigadas por un grupo aproximado de 6 a 7 guerrilleros, con fusiles M-1, FAL o G-3, con resultado de un Soldado de Omega I, - muerto en la acción, esta patrulla se reunió en el mismo punto con las patrullas de Escocia, para hacer coordinaciones, se cree hyerón con heridos al encontrar huellas de sangre en lugar donde se encontraban los guerrilleros.

7

VII.- INFORMACION MISCELANEA:

A.- En la aldea Bijolom (8814) Se recuperaron 8 personas adultas y 6 niños, una de estas mujeres dió a Luz en el lugar que se encontraba la patrulla, entre los adultos se capturo un S.M. de la guerrilla de Soudonimo Mauricio, el cual fué interrogado por Polonía, entregó un busón con medicina y un quintal de sal, un poco de maíz, se encontraron en el área otros tres buzones más con maíz y ropa vieja - solamente.

B.- Se encontraron unas cinco trampas más en los caminos, las cuales fueron descubiertas y destruidas.

C.- En la Aldea El Suj, se llevo a cabo un mitin

VIII.- MUNICIO GASTADA:

Granadas de humo	5
Granadas de Mortero	1
Granadas de Fusil	8

IX.- CORRECCIONES EN EL MAPA:

Ninguna.

X.- CONDICIONES DE LA PATRULLA:

Moral excelente, con deseos de terminar al Eno. pero este no se formaliza.

XI.- CONCLUSIONES Y RECOMENDACIONES:

DESPUES de la operación Sofia, no se logro ningún objetivo militar con respecto a la guerrilla, pero se recuperon mucho personal civil, con la posible organización de una población en Salquil, este es un trabajo que se va ha llevar mucho tiempo pero se va ha lograr si se le da la ayuda necesaria que las demás personas que tenga la guerrilla en su poder se empiecen a desertar y con esto va ha ser más facil eliminar esta molestia.

ESCOCIA.

REPORTE DE PATRULLA

ESCOCIA II

- 1.- REFERENCIAS:
 Mapa de la Rep. de Guatemala, Escala 1:50000
 Hojas de Soloma 1962IV
 Nebaj 1962II
 Ilo 1962I
 Chiantla 1962III
- 2.- TAMANO Y COMPOSICION:
 1 Oficial y 28 Paracaidistas
- 3.- HORA DE SALIDA:
 090300AG08Z
- 4.- HORA DE REGRESO:
 181100AG08Z
- 5.- RUTA DE IDA Y DE REGRESO:
 Ver anexo "A"
- 6.- CONTACTO CON EL ENEMIGO:
 Durante la última operación el unico contacto que se tubo con el eno. fué en el Cerro IXCONCABAL en coordenadas (8614) donde murió un soldado de Huehuetenango, se calcula que fueron unos 6 elementos subversivos dispararon con G-3 o FAL ya que se encontró munición de Cal. 7.62, después del contacto se rastreo el lugar pero con resultados negativos.
- 7.- INFORMACION MISCELANEA:
 Durante el principio de la operación no vió personal civil, sino fué hasta el día 14 de agosto que se capturó a MAURICIO G.M. de la Aldea de Xopim en coordenadas (8815), entregó un buzón conteniendo medicinas por lo que se llamo al Sr. S-2 y él platicó con Mauricio.
 A partir del 14 y 15 se reunió a 10 personas entre hombres mujeres y niños por lo que se les condujo a la Aldea de Selquil en coordenadas (8712)
 El día 15 una señora dio a luz en el lugar donde nos encontramos instalado por lo que dio la oportunidad de apreciar un parto al estilo montaña.
 Se vió la diferencia entre las aldeas que están en los Cuchumatanes y de las aldeas que se encuentran abajo, y es que en abajo está la subversión en cambio las de arriba ya están organizadas, tienen M-1 y no quieren saber más de los elementos subversivos.
 En la Aldea de Suj en coordenadas (7900) se realizó un mitin donde se reunieron aproximadamente unos 100 hombres, se les platicó sobre la situación que se encuentra nuestra Patria, y que tubieron cuidado con los falsos soldados.
- 8.- INFORMACION VARIADA:
 Durante la operación no hubo paracaidistas evacuados
 Se encontraron unos 15 buzones conteniendo: maíz, trostos y ropa localizados en Tujolom (9013), en coordenadas (8814).
 Las trampas están localizadas en todas las veredas principales que conducen a las diferentes aldeas de la región siendo están las que están localizadas abajo de los Cuchumatanes.
MUNICION GASTADA:
 17 Granadas de Fusil MA/AP 30
 5 " " Mano de Humo
 9 " Cal. 40 MM M-79
 150 Cartuchos Cal. 5.56 MM
- 9.- CORRECCIONES EN EL MAPA:
 Hacer uno nuevo.
- 10.- CONDICIONES DE LA PATRULLA:
 La patrulla se desarrollo eficientemente, con moral muy alta y deseosos por acabar con el eno. Buenos paracaidistas

11.-

CONCLUSIONES Y RECOMENDACIONES:

Conclusión: la operación fué un éxito, ya que se logro quitar en un 80% el apoyo de la población.

Recomendación: Que en las futuras operaciones se hagan las coordinaciones necesarias, ya que en el Cerro IXCONCABAL se encontro con una patrulla de Huehuetzango sin tener conocimiento nosotros.

Puerto de San José, 20 de Agosto de 1982

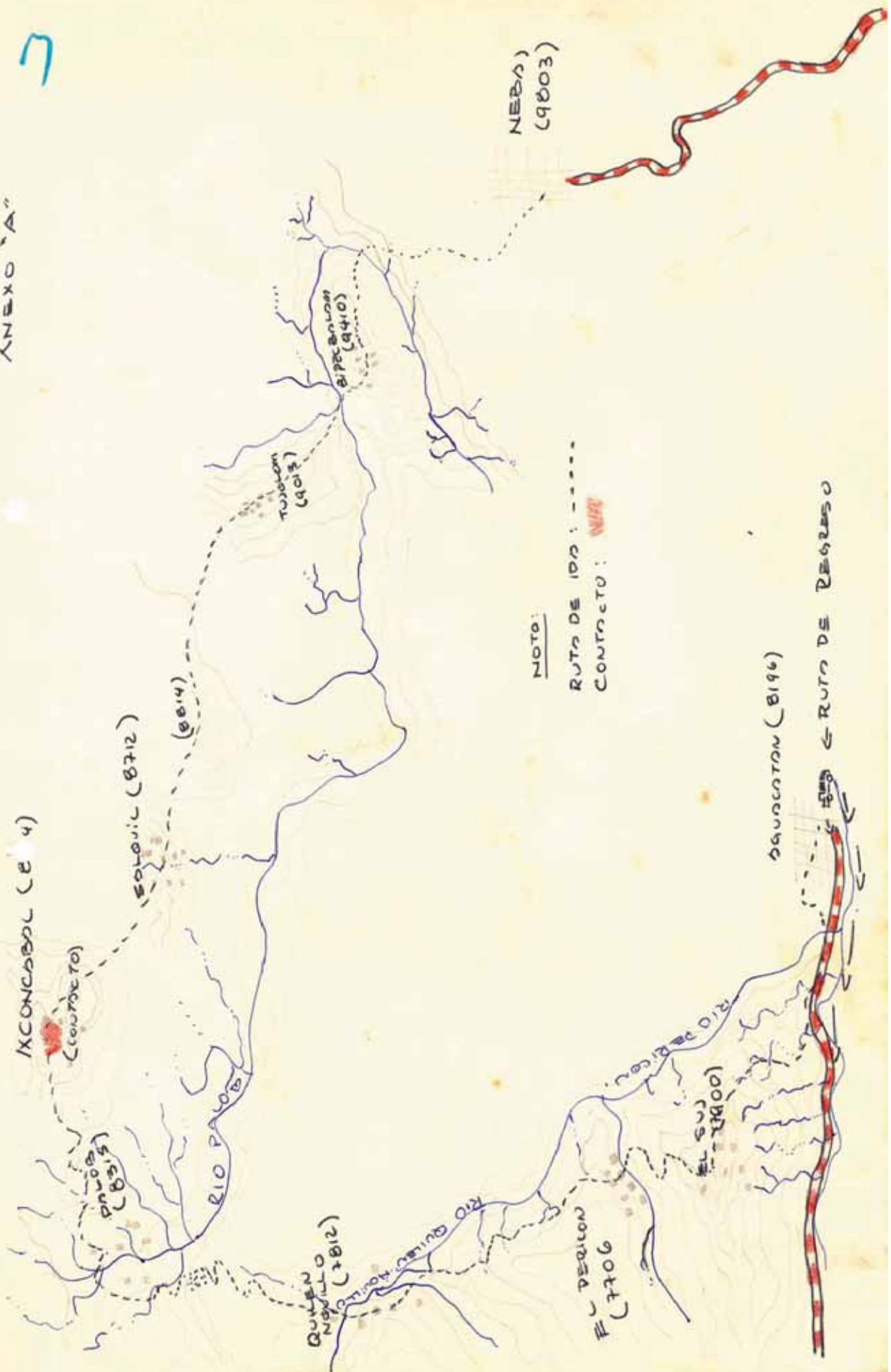
El Subteniente de Infantería

ESQUILCA

FALCÓN

ANEXO "A"

3



NEBA)
(9803)

NOTA:
RUTA DE IDA : - - - - -
CONTRATO : **WAW**

← RUTA DE REGRESO

REPORTE DE PATRULLA

DESIGNACION: ESCOSIA III
REFERENCIAS: MAPA DE GUATEMALA
HOJAS: NEBAJ 1962 II
SOLOMA 1962 IV
CHIANTLA 1962 III
ESCALA: 1/50,000

TAMAÑO Y COMPOSICION:

1 OFICIAL
26 PARACAIDISTAS

HORA DE SALIDA: 090800AG082

HORA DE REGRESO: 191200AG082

RUFA DE IDA:

XECAX (97-05) , CHEMALA (97-06), BIXAXCABAL (99-08) , ALTURA 2213 (98-09)
RIO SUCHUM (97-12), FCA. SICHEL (95-12), FCA. LA VEGA (93-12), JOLOM (92-13)
ALTURA 2705 (92-15), BICALAMA (90-15), CALAMA (88-16), ALTURA (86-16)
LAGUNETA COLORADA (86-17) CORRALCUB (85-18), PALOB (83-15), ALTURA (80-13)
QUILEN NOVILLO (77-13), EL SALVADOR (77-11), PERICON (77-07); SUJ (79-00)
AGUACATAN(81-96).

RUFA DE REGRESO:

MOVIMIENTO A MOTOR DE AGUATAN A HUEHUETENANGO; QUEZALTENANGO, MAZATENAN-
GO, ESCUINTLA Y PUERTO DE SAN JOSE.

CONTACTOS CON EL ENO.

EL DIA 15 DE AGOSTO APROX. A LAS 1700 HORAS EN LAS ALTURAS QUE SE ENCUEN-
TRAN EN COORDENADAS (86-16) UN GRUPO BASTANTE FUERTE DE SUVERSIVOS HOSTI-
GO CON FUEGO Y A VIVA VOZ A LA PATRULLA CON EL OBJETO DE HACERLA SALIR
DE SU POSICION Y EMBOSCARLA.
SE INFORMO Y EL DIA 16 A LAS 0800 HRS. SE REUNIERON EN EL LUGAR 5 PATRULLAS
APROX A LAS 1000 HRS. SE INICIO UN MOVIMIENTO HACIA LAS COORDENADAS
(87-16) AL INICIAR EL MOVIMIENTO EL ENO. DISPARO SOBRE LA COLUMNA ELIMINAN-
DO A UN SOLDADO DE LA PATRULLA OMEGA I AL MOMENTO SE REACCIONO DISPARAN-
GRANADAS DE MORTERO Y DISPARO DE KEL Y ARM POR LA DISTANCIA EN QUE SE EN-
CONTRABA EL ENO (APROX 600 mts) LA PATRULLA HISO UN EMBOLVIMIENTO JUNTO
CON ESCOSIA IV Y AL INICIAR ESTE EL ENO SE DIO A LA FUGA.
EN TODO EL SECTOR SE ENCONTRARON VAINAS DE CARTUCHO 7.62 Y .30 Y RASTROS
DE ENO EN DIRECCION A CORRALCUB (85-18), HACIA DONDE SE RASTREO.

3

REPORTE DE OPSIC.

DURANTE LA OPERACION SE QUEMARON CASAS Y DESTRULLERON BUSONES EN EL SECTOR DE BICALAMA (90-15) y(86-16) .

A LA JENTE CIVIL SE LE PERDONO LA VIDA Y SE LE REUNIO PARA SER EVACUADA EN LAS AREAS AMIGAS SE ORIENTO A LA PATRULLA CIVIL SOBRE POSIBLES PROCEDIMIENTOS DE EMERGENCIA, EN CASOS DE ATAQUES ENOS.

INFORMACION MISELANEA:

EN EL SECTOR QUE MI PATRULLA OPERO, CALCULO QUE SE MUEVE UN GRUPO DE 15 A 20 ARMADOS ENTRE ELLOS UNA MUJER PRINCIPALMENTE ENTRE LAS COORDENADAS (90-15) Y (85-18).

UNA GRAN PARTE DE LA POBLACION CIVIL CONTINUAN TENIENDOLE MIEDO A L EJERCITO Y HUYEN.

HACE FALTA CONTROL EN LAS POBLACIONES DONDE HAY PATRUYAS CIVILES ESPECIAL MENTE ENTRENAMIENTO.

REPORTE DE MUNICION:

CARTUCHOS 5.56	00
GRANADAS DE MANO	2
GRANADAS DE FUSIL	14
GRANADAS DE M-79	12

CONCLUSIONES Y RECOMENDACIONES:

EL ENO. A PERDIDO TOTALMENTE EL CONTROL DE LA POBLACION Y ESTA SE MUESTRA INCONFORME POR QUE LA SUVERCION UNICAMENTE LES A MENTIDO. ES NESESARIO OPERAR MAS CONTINUAMENTE ESTE SECTOR HASTA LOGRAR ELIMINAR AL ENO.

CUANDO HAYAN OPERANDO OTRAS UNIDADES EN EL AREA SERIA BUENO QUE SE LE INDICARA A LAS NUESTRAS PARA EVITAR CONFUCIONES

PARA EL MORTERO DE MANO "CAMPELA" ES MAS RECOMENDABLE COMPRAR UNICAMENTE MUNION.AMERICANA PUES LA ESPAÑOLA TIENE MUY POCO ALCANSE.

RECOMIENDO QUE DE VES EN CUANDO SE CAMBIEN LAS RACIONES (MENU) PUES LO MISMO PRODUCE MOLESTIAS ESTOMACALES AL COMERLO SEGUIDO.

MORAL DE LA PATRULLA:

MUY BUENA.

Orlando

REPORTE DE PATRULLA
Número 3510

DESIGNACION DE LA PATRULLA: Escocia 4

TAMAÑO Y COMPOSICION DE LA PATRULLA: 1 Oficial - 28 Paracaidistas.

REFERENCIAS: Mapa de la República de Guatemala, Escala 1:50,000

Hojas de Ilo, Nebaj, Chiantla y Soloma: 1962 I,II,III y IV respectivamente.

HORA DE SALIDA: 090800AG082.

HORA DE REGRESO: 191330AG082.

RUTA DE IDA: Del Municipio de Nebaj, en 9904 Hoja del mismo nombre, a la Aldea Xecax en 9705, Aldea Chemalá en 9706, Aldea Cambalam en 9507, Aldea Kajal en 9307, Aldea Tzijuiché en 9310, Cantón Basuchil de la Aldea Tzalbal, Cantón Canaquil de la misma aldea en 9010 y 8910 respectivamente, Aldea Xeipum en 8813, Aldea Saquil en 8712, Cerro Ixconcabal en 8714, Aldea Palob en 8215, Aldea Quilón Novillo en 7713, Aldea El Salvador en 7711, Aldea El Pericón en 7707, Aldea Buena Vista 7802, Aldea El Suj en 7900, Municipio de Aguacatán en 8196, mapa de Chiantla.

RUTA ALTERNA DE REGRESO: Del Municipio de Aguacatán atravez de la Carreterra Departamental 7W, al entronque con la Departamental 9n hasta La Cabecera Departamental de Huehuetenango, Quetzaltenango, El Zarco, Mazatenango, Escuintla y Base Militar de Tropas Paracaidistas en el Puerto de San José.

Contactos tenidos con el ENEMIGO: L11645AG082, se recibió un hostigamiento en el Cantón Basuchil de la Aldea Tzalbal en 9010.

ACCIONES AL CONTACTO CON EL ENEMIGO: Se rodeó la estribación y las patrullas Uno y Dos de Escocia IV, procedieron a subir al lugar de donde se recibió fuego de un arma automática, Posiblemente M-16, sin embargo ya no se localizó a nadie.

Nuevamente se tubo contacto el día 151100AG082 en el Cerro Ixconcabal, cuando la patrulla formaba parte de la columna de la 2da. Cía. tomándose la acción siguiente: Se dirigió la Patrulla a uno de los puntos de donde se recibió Fuego, se hicieron disparos con Mortero 60 mm. Tampella, y al llegar al lugar se comprobó que la disposición de los subversivos era de una emboscada en "L" y según huellas de sangre, se retiraron con algún herido por las granadas o el fuego de fusilería de los paracaidistas.

RESULTADO DE ACCIONES PSICOLOGICAS: En el Cantón Tzijuiché se capturó a un individuo de edad avanzada con su familia, haciendolo que nos acompañara para la Aldea Xeipum, donde se le dió libertad de regresar para que organizara su aldea y se entregaran al Ejército para que los organizara, quedó conforme y agradecido por la actitud que nosotros llevabamos.

M

REPORTE DE MUNICION GASTADA:

- a) Granadas de Mortero Cal. 60 mm. 5
- b) Granadas de Mano 3
- c) Granadas de Fusil Antipersonal 8
- d) Granadas de LanzaGranada M-79 4
- e) Cartuchos Cal. 5.56 mm. 680

CORRECCIONES EN EL MAPA: Ninguna.

INFORMACION MISELANEA: Ver Anexo A.

MORAL DE LA PATRULLA : Excelente/.

CONCLUSIONES O RECOMENDACIONES: QUE se haga un informe al Servicio de Material de Guerra , de las capacidades y limitaciones del Mortero Tampella, haciendo a la vez la sugerencia de que ellos agan la adaptación de un mecanismo de cálculo de elevación para el mortero M-19 Cal. 60 mm. que tiene 1000 metros más de alcance que el Tampella.

El SUBTENIENTE DE INFANTERIA
COMANDANTE DE LA PATRULLA ESCOCIA CUATRO

VICTOR HUGO MAZARIEGOS

Información Miscelanea
Diario de Operaciones.

- 9AG082. A las 0800 salimos del P.C. Rumbo a la Aldea Tzijuiché, se encontró gente en Xajal, se escondieron al vernos, no se les disparó.
- 10AG082 Al llegar a la aldea encontramos **Perros Amarrados que delataban nuestra presencia, matamos uno y lo dejamos colgado**, Hay gran cantidad de animales domésticos y bastantes casas sin quemar, la mayoría de las casas tienen agua potable que llega en tubería galvanizada. Nos instalamos en un cerro predominante donde hicimos la Base de Patrullas, En una casa se encontró una nómina de Muertos (Entregada)
- 11AG082 Encontré Buzón en 9160-1040, contiene maíz, frijol, garbanzo, abas y ropa, se le prendió fuego.
Al acercarnos a una casa salió corriendo el dueño, lo llamé y no hizo caso, lo dejé que se fuera, se registró el inmueble y se encontró una gran cantidad de trastes, maquinas de coser (2), una gorra verde del EGP, La dirección de Domingo Guzaro Brito en la 2da, Ave. 0-19 Colonia Sta. Marta Zona 19, Ciudad de Guatemala, en un telegrama dirigido por Pedro Guzaro Brito, dueño de la casa, también se encontraron papeles con consignas del EGP, **se quemó la casa y se mataron los cohes que tenían, dejando una granada FRE-3 debajo de uno de ellos.**
Mas tarde se encontró un buzón en 9140-1095 conteniendo maíz, Frijol, garbanzo, una máquina de cocer perteneciente a Domingo Sanchez Brito y Juan Herrera Brito, se encontraron los Papeles de Juan Herrera Terraza, se quemó el buzón.
Se encontró un buzón conteniendo como 20 costales de Maíz en 9180-1090, se le prendió fuego.
Se encontró una mochila verde con totoposte, pinol, y una libra de azúcar, un poncho de dormir, un nylon negro grueso tipo carpa en 9140-1095, **se quemó la casa.** Encontramos a la familia del Señor Diego Cobo ll en total y los llevamos con nosotros, se nos estaban escondiendo, como unos 200 metros abajo de la casa donde encontramos la mochila recibimos un hostigamiento por un par de elementos con arma automática M-16 y/o Cababina .30 probablemente. Subiamos al lugar pero ya se habían ido.
- 12AG082 En la Casa de Juan Gomez se encontró una mochila verde con totoposte, pinol, frijol y un poncho en 95351085, también una gorra verde, le di permiso a la mujer de Diego para que fuera a traer ropa y a llamar a su Yerno. Regresó con él, su nombre: Antonio Lopez Pastor.
Encontramos un buzón subterráneo totalmente forrado de madera con ropa y comida, matamos un carnero y lo metimos allí cerrando nuevamente el buzón.

7

12AG082 Se encontró una casa con documentos, cuadernos y propaganda subversiva pertenecientes a Juana de León Carrillo.

13AG082 Se encontraron Papeles de Información Política Nivel I perteneciente a ROBERTO en la Aldea Keipum.
Se dejó en disposición a la familia de Diego Cobo de dirigirse a Nebaj y prometió irse pero antes organizar su aldea (Cantón Tzujulché) para que se entreguen al Ejército.

14AG082 Ninguna novedad especial.

15AG082 Durante el movimiento hacia la Aldea Palob, a la altura del Cerro Ixocon cabal se tubo una emboscada de hostigamiento por el Enemigo, se contra- atacó no teniendo éxito comprobado de bajas.

7



REPORTE DE PATRULLA "FRANCIA"

REFERENCIAS: Mapa de la República de Guatemala escala 1:50,000

Hojas: NEBAJ 1962 II
CHIANTLA 1962 III

1.- DESIGNACION DE LA PATRULLA:

FRANCIA, 1, 2, 3, y 4 respectivamente.

2.- DURACION DE LA PATRULLA:

del 090800AG082 al
181300AG082.

3.- TAMAÑO Y COMPOSICION DE LA PATRULLA:

FRANCIA : 1 Of. y 29 Parac.
FRANCIA 1: 1 Of. y 28 "
FRANCIA 2: 1 Of. y 29 "
FRANCIA 3: 1 Of. y 27 "
FRANCIA 4: 34 "

4.- RUTA DE IDA Y REGRESO:

ver anexo "A"

5.- CONTACTO CON EL ENEMIGO:

Francía 1 y Francía 4, hostigamiento ENO el 150400AG082 en Koloche (8009)
Francía y Francía 2, " el 111800AG082 en Tselbel (9109)
Francía 1 y Francía 3, " el 121400AG082 en Dipana (8009)
Francía y Francía 3, " el 171400AG082 en Coord. (8707)

6.- RESULTADOS OBTENIDOS CON LA POBLACION:

Le sigue huyendo el ejército, y en la última operación fueron evacuados hacia Nebaj aprox. 25 personas.

7.- BAJAS SUFRIDAS POR LAS PATRULLAS "FRANCIA":

ninguna.

8.- MORAL DEL PERSONAL:

Buena

9.- REPORTE DE MUNICION GASTADA, MOVIMIENTOS DE EQUIPO Y ARMAMENTO:

ver anexo "B"

10.- CORRECCIONES EN EL MAPA:

Se está trabajando con mapas de 1959 con un Datum Horizontal de 1927.

11.- MISCELANEA:

- Bajas FIL: ninguna
- Bajas combatientes Enos. : Ninguno
- Cantidad de trampas y localización: 30 trampas con más y 15 viviendas subterráneas en Koloche (8808), las cuales fueron destruidas.

12.- ACCIONES SOBRESALIENTES:

Todos en general estuvieron bien.

13.- RECOMENDACIONES:

- a) En Pajuil País (8104) la defensa civil cuenta con 8 familias M-1, que les fueron dados por Hushuatenango, dicha defensa está con el deseo de reformarse por lo que debe darseles más apoyo con la compra y abastecimiento de munición Cal. 22 y para escopeta Cal. 28.
- b) Cuando se ofrezca algún apoyo como el "nylon" se agoten los medios para conseguirlo, en esta operación no se le entregue a la Unidad como se prometió. Que no exista discriminación.
- c) Los Maestros del área carecen de un control estricto y constante que los obligue a cumplir con los horarios establecidos y para que cumplan con su misión de la enseñanza en el sector.

- d) Es necesario establecer Puestos de Salud en los diferentes Cantones del area en que se operó, promover campaña de vacunación y jornadas médicas.
- e) Se solicite ESTRELLA DE BRONCE, BORLE DE ORO Y POSTURO Y PLACA DE COMBATIENTE como un incentivo en virtud de las diferentes acciones de combate en las areas de operaciones en las que se ha visto involucrada la Tercera Cia. de Paracaidistas "FLECHAS", en vista que a las solicitudes hechas con anterioridad no han tenido ninguna resolución.
- f) La Tercera Cia. de Parac. "FLECHAS", ha participado en las diferentes fuercas de Tarea y no han gozado de un descanso estimulante que les permita reponerse Física y Mentalmente. Esta recomendación es especial ya que el personal está cansado y esto ha dado a lugar a los diferentes reveses que ha sufrido.
- g) Que las cuadras de la U.U. que se queden cerradas cuando la Cia. sale a operaciones sean respetadas para evitar el pillaje, deterioro y destrucción.

Puerto de Sa. José, 20 de Agosto de 1962

El Teniente de Infantería
Comte. Acc. de la 3a. Cia. de Parac.
"FLECHAS"

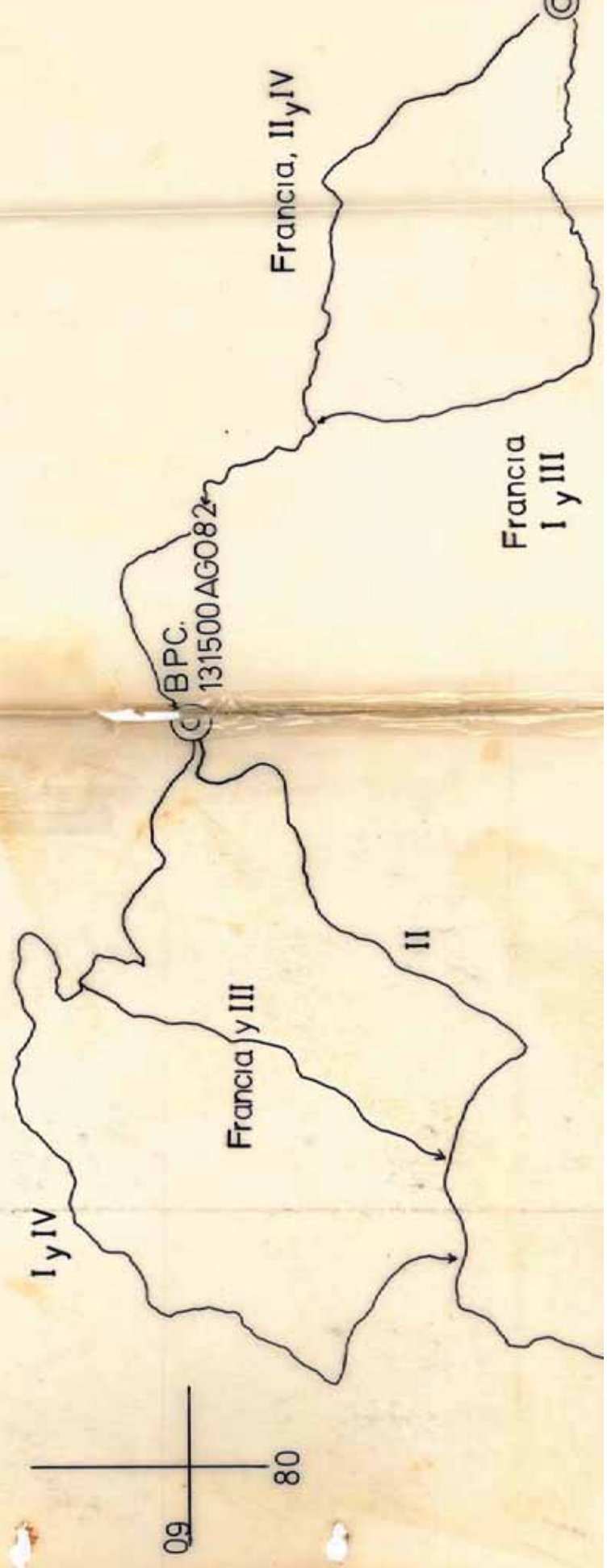
MARIO ROBERTO GRAJEDA TOLEDO

7

Copía No. 1 de 2 Co
BMTPGFC
3341
201200 AGO82
GOJA30

SECRETO

ANEXO "A"
Reporte de patrulla No003
Referencias: Mapa de Guatemala
1:50000
Hojas: 1962 III.
1962 II.

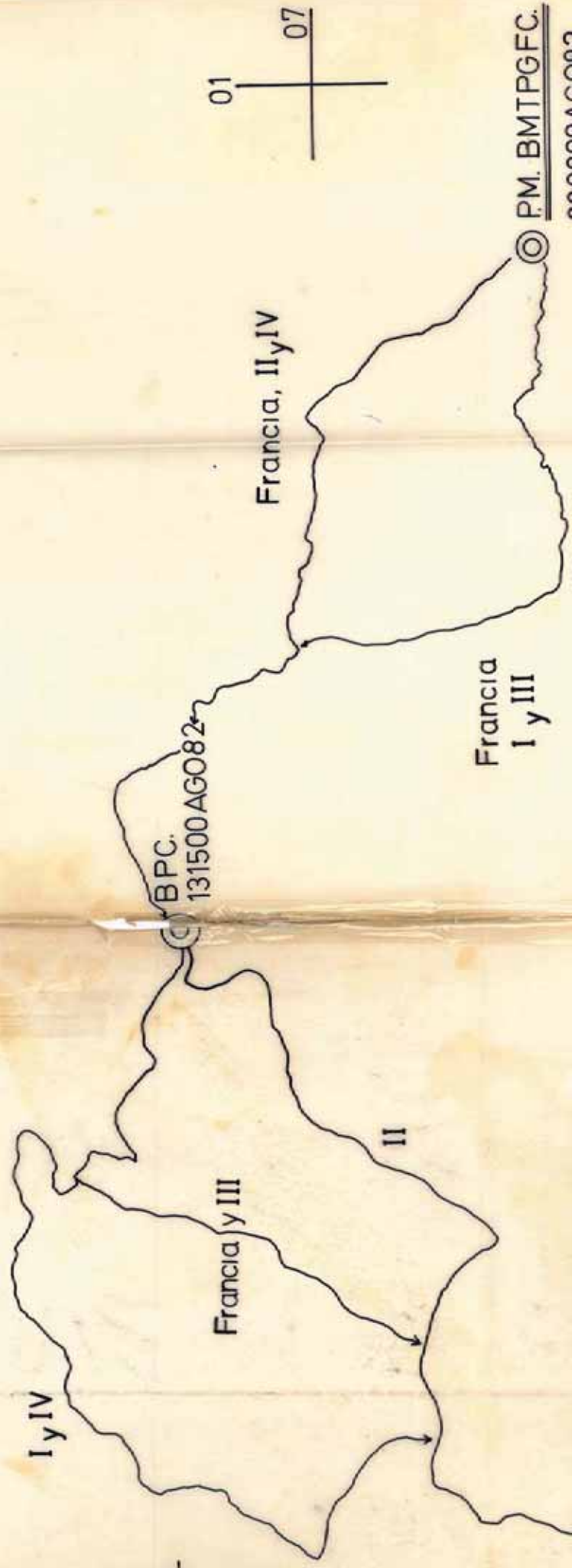


SECRETO

Copía No. 1 de 2 Copias.
BMTPGFC

3341
201200AG082
GOJA30

XO "A"
Parte de patrulla No003
rencias: Mapa de Guatemala
1: 50000
Hojas: 1962 III.
1962 II.





SECRETO

NOMBRES EN CLAVE:

Distrito de Sierra Maestra:

CLAVE:	LUGAR:	COORDENADAS:
Playa	Parrames	8410
Mayani	Tuchabuc	8709
Canal	Xeleche	8808
Santa Ana	Canaquil	8910
Restan	Chuche	9009
Florida	Basuchil	9110
Sierra Maestra	Tsalbal	9108
Cruceca	Janlay	9207
Zona entrada	Xecoxo	9208
Matagalpa	Txijulohé	9310
Masagua	Bipec Balam	9410
Zona Pinal	Cerralcay	9409
Los Llanos	Acul	9503
Isabel	Laguneta Txiyal	9805
Victoria	Bisan	0006
Rivera	Xencá	0208

Distrito de Matagalpa:

Namivia	Chex	8201
Peru	Chertiz	8405
Pastercillo	Chuatuj	0703
Pachaj	Las Majadas	8999
La Unión	Xenaxicul	9299
Las Villas	Nebaj	9803
Artemisa	Aguacatan	8196
Cabañas	Xixviac	8997
Palastina		
Mixco	Cecab	0304
Flor de Rio		
San Juan	Xelcujoy	8407
Argelia	Pulay	0506
Pelenia o Tikal	Pexlá	0604
El Yure	Serre Paturás	0700
Bellivia	Chiul	0597
Pinar del Rio	Cunén	1196

COMPANIA 19 DE ENERO

Plana Mayor:

Rangel, Marvin, Guayo, Betty, Urbane.

Segunda Pta:

OPS Sicaní
ORG Urbane Dr.
EFOP Cesar
SM Lucia y Damian
20 Samuel

Tercer Pta:

OPS Oscar
EFOP Chalie
SM Thelma

Quinto Pta:

OPS Otto (+)
EFOP Feliciano
ORG Javier
SM Cayetano y Erlinde

7

ANEXO "B" A LA ORDEN DE PATRULLA

No. 003.

a.- REPORTE DE MUNICION GASTADA

b.- REPORTE DE ARMAMENTO Y EQUIPO EN
MAL ESTADO.

7

29 de Mayo de 1982.

GRANADAS M-79 Cal. 40mm.	52
GRANADAS DE FUSIL GALIL.	24

2 de Agosto de 1982

GRANADAS m-79 Cal. 40mm.	22
GRANADAS DE FUSIL GALIL.	17

13 de Agosto de 1982

GRANADAS DE 60 mm. MORTERO	6
GRANADAS DE M-79 Cal. 40mm.	16
GRANADAS DE FUSIL GALIL.	8
GRANADAS DE ILLUMINACION.	2
CARTUCHOS CAL. 5.56	1,020